

## MEMÒRIA CIENTÍFICA

### CONTROL I EXCAVACIÓ ARQUEOLÒGICA AL CARRER DE LA PALLA, NÚM. 27

BARCELONA, EL BARCELONÈS

DEL 23 AL 31 D'OCTUBRE DE 2006



CODI M.H.C.B.: 074 /06

**AUTORA**

Raquel Masó i Giralt

**LLOC I DATA**

Mataró, 10 de Novembre de 2006

**DADES GENERALS**

<b>LLOC DE LA INTERVENCIÓ</b>	C. de la Palla, 27
<b>POBLACIÓ, COMARCA</b>	Barcelona, el Barcelonès
<b>CODI DEL M.H.C.B.</b>	074/06
<b>PROMOCIÓ</b>	Fomento Inmobiliario Casaclara, SA
<b>EXECUCIÓ INTERVENCIÓ</b>	Actium Patrimoni Cultural, SL
<b>DIRECCIÓ TÈCNICA</b>	Raquel Masó i Giralt
<b>TIPUS D'INTERVENCIÓ</b>	Preventiva
<b>ACTIVITAT AUTORITZADA</b>	Control i excavació arqueològica
<b>DATES AUTORITZADES</b>	2 – 31 d'Octubre de 2006
<b>DATES D'EXECUCIÓ</b>	23 – 31 d'Octubre de 2006
<b>COORDENADES U.T.M</b>	X=431091 / Y=4581904 / Z=10.45
<b>Foto Portada:</b>	Sector C. Coberta UE 46



### **PARAULES CLAU**

Control d'obra | Segles XIX – XX | Paviments | Coberta de volta | Canalització | Estructura d'època moderna

### **RESUM**

La intervenció arqueològica preventiva realitzada a la finca del carrer de la Palla número 27 de Barcelona, motivada per la rehabilitació integral de l'edifici, ha permès documentar diverses estructures formades per paviments i sistemes d'evacuació d'aigües pertanyents a diferents fases de reparació, cronològicament molt properes (segles XIX-XX), totes elles relacionades amb la finca actual construïda al 1859.

L'únic element documentat anterior a la construcció de l'edifici és una estructura indeterminada amb cronologia d'època moderna.



## **CONTINGUTS**

1.	INTRODUCCIÓ .....	5
2.	SITUACIÓ.....	5
3.	MARC GEOGRÀFIC I GEOLÒGIC .....	5
4.	ANTECEDENTS .....	6
4.1.	CONTEXT HISTÒRIC .....	6
4.2.	ANTECEDENTS ARQUEOLÒGICS.....	7
5.	MOTIVACIÓ.....	7
6.	METODOLOGIA .....	8
7.	TREBALLS REALITZATS .....	9
8.	RESULTATS DE LA INTERVENCIÓ .....	10
8.1.	SEQÜÈNCIA ESTRATIGRÀFICA .....	10
8.2.	COMENTARI SOBRE ELS MATERIALS.....	12
9.	CONCLUSIONS.....	13
10.	BIBLIOGRAFIA.....	14

ANNEX 1: DOCUMENTACIÓ FOTOGRÀFICA

ANNEX 2: INVENTARI DE MATERIALS

ANNEX 3: LÀMINA DE MATERIALS

ANNEX 4: UNITATS ESTRATIGRÀFIQUES

ANNEX 5: DOCUMENTACIÓ PLANIMÈTRICA



## 1. INTRODUCCIÓ

La memòria aquí presentada exposa els resultats de la intervenció arqueològica preventiva realitzada al carrer de la Palla número 27 de la ciutat de Barcelona, al barri Gòtic. El motiu de la intervenció ha estat la rehabilitació integral de l'edifici que també afecta la planta baixa i el seu subsòl.

L'execució s'ha dut a terme amb el permís corresponent de la Direcció General del Patrimoni Cultural de la Generalitat de Catalunya i amb la coordinació del Servei d'arqueologia del Museu d'Història de la Ciutat de Barcelona. Els treballs realitzats han estat desenvolupats per l'empresa Actium Patrimoni Cultural, SL sota la direcció tècnica de Raquel Masó i Giralt, entre els dies 23 d'octubre i 3 de novembre de 2006.

El resultat de l'actuació ha permès documentar diverses estructures relacionades amb diferents remodelacions del clavegueram de la finca, construïda al segle XIX, i part d'una estructura més antiga. Totes les restes s'han documentat exhaustivament.

## 2. SITUACIÓ

La finca objecte de la intervenció es situa al número 27 del carrer de la Palla, al davant de la Plaça de Frederic Marès, indret corresponent al barri històric del Call i a l'actual barri Gòtic, dins del Districte de Ciutat Vella.

- Coordenades UTM: X=431091 / Y=4581904 / Z=10.45

## 3. MARC GEOGRÀFIC I GEOLÒGIC

La intervenció es situa en el Pla de Barcelona, unitat morfològica que juntament amb la Serra de Collserola conforma el perfil geogràfic del Barcelonès, entre els sectors deltaïcs dels rius Llobregat i Besòs, tot limitant a l'est amb el mar.

El pla és separat de la Serra de Collserola per una falla d'orientació NE - SO, actualment coberta per materials quaternaris. La seva morfologia és resultat de les transgressions i regressions marines produïdes al llarg del temps i es caracteritza pel domini de materials al·luvials aportats per rieres, torrents i aigües d'escorrentiu. Aquesta plana es distingia per la presència de petits turons com ara el Mont Tàber o el Turó dels Ollers, tots ells absorbits per l'urbanisme de la ciutat ja des d'antic.



## 4. ANTECEDENTS

### 4.1. CONTEXT HISTÒRIC

La finca del carrer de la Palla número 27 es localitza en el sector oest del barri Gòtic, a tocar del sector històricament conegut com a barri del Call, que se situa a l'est.

El carrer de la Palla transcorre des de la Plaça Nova fins a la Plaça del Pi, situant-se així dins els *suburbium* de *Barcino*, a la banda sud-oest de la ciutat per l'exterior. Així, tant bona part del carrer de la Palla com del carrer dels Banys Nous segueixen paral·lels al traçat de la muralla romana, per l'exterior. La finca en concret es localitza al davant de la Plaça Frederic Marès, espai recuperat on avui s'hi pot veure part del llenç de la muralla i dues torres quadrangulars pertanyents al segon recinte emmurallat de *Barcino* (segle IV dC).

El nom del carrer es coneix ja des de 1355 i ve donat per l'impost aplicat en aquell any sobre la palla, que fou pesada a la Plaça Nova fins al 1626. De totes maneres la urbanització pròpiament del carrer no es documenta fins al 1462, entrant a formar part de l'entramat del barri jueu.

Tot i això, la major part dels edificis que s'hi troben actualment daten majoritàriament dels segles XVIII i XIX, amb excepció de l'Hospital de Sant Sever, hospital per a sacerdots que presenta una façana renaixentista.

Aquesta idiosincràsia del carrer concorda amb la transformació que patí el barri Gòtic des del segle XVIII quan el creixement demogràfic de la ciutat provocà la construcció de nous edificis, la compartimentació d'edificis senyorials massa grans per a les noves necessitats, la desaparició dels horts que encara quedaven a la zona, el canvi d'ús de determinats espais i també l'enderrocament de les muralles donant al barri una nova imatge que ha perdurat pràcticament intacta fins als nostres dies.

Actualment el carrer de la Palla és conegut per la important concentració de botigues d'antiquaris que hi ha o que almenys hi ha hagut fins ara.

L'edifici del número 27 d'aquest carrer, el subsòl del qual és objecte de l'actual intervenció, data del 1859 o poc després a tenor dels plànols originals signats per l'arquitecte José Calzada en aquell any. En els plànols també consta el nom del propietari, Rafael Vilaclara, cosa que ens demostra que la finca ha format part del patrimoni familiar dels Vilaclara fins a l'actualitat. La controvèrsia, però, la ofereix el cadastre on s'assenyala que la finca es construeix al 1910.

L'edifici consta de baixos i 5 plantes. Als baixos s'hi troben dues botigues d'antiquaris.

L'edifici s'ha conservat en força bon estat i ha patit molt poques remodelacions al llarg de la seva història pel que encara conserva molts dels sòls originals, alguns cassetonats i alguns banys i cuines que daten del moment de construcció de l'edifici durant la segona meitat del segle XIX.



## 4.2. ANTECEDENTS ARQUEOLÒGICS

El carrer de la Palla, juntament amb tot el barri Gòtic, forma part del nucli més antic de la ciutat, i, lògicament, d'una zona d'alt interès arqueològic.

A part del tram de muralla romana que hi ha la Plaça de Frederic Marès, s'han documentat altres restes arqueològiques a la zona que amplien el coneixement que es té del barri en diferents èpoques històriques.

Entre elles destaquen les diverses excavacions realitzades a la Plaça Nova, com ara la que es va dur a terme el 1988, a càrrec de Ferran Puig, al Col·legi d'Arquitectes de Catalunya on es va documentar part d'una necròpolis romana de la que ja es tenia constància.

També a la Plaça Nova, entre els carrers de la Palla i Boters, en una intervenció realitzada per Granados i Puig el 1988 s'hi van realitzar tres rases on els nivells del segle XVIII i XIX havien afectat els estrats més antics, tot i que en l'angle més proper al carrer de la Palla s'hi van documentar materials d'època romana dels segles I-IV dC.

El 1989, en una excavació dirigida per Blasco, Miró i Rovira a la mateixa plaça, s'hi va localitzar la fonamentació dels pilars de dos aqüeductes d'època romana i un fossat amb estratigrafia compresa entre els segles I-IV dC. També s'hi documentaren restes d'habitacions amb *opus signinum* considerades com a part d'una vil·la del *suburbium*.

També en zones properes s'hi han documentat diverses restes des d'època baiximperial fins a època moderna com ara al carrer Boters número 13 (Sergi Puente, 2004).

Pel que fa al carrer de la Palla pròpiament dit, cal assenyalar la intervenció arqueològica del 1996 en un solar ubicat entre els números 13 i 17 on no s'hi van documentar restes arqueològiques *in situ* encara que es considerà una àrea d'influència ateses les restes ceràmiques d'època romana i andalusí aportades per l'antiga riera del Pi que s'hi trobaren.

Finalment, també cal tenir en compte la presència propera de la necròpolis neolítica de la Plaça del Pi.

## 5. MOTIVACIÓ

La present intervenció arqueològica ha estat motivada per l'execució del projecte de rehabilitació integral de l'edifici a càrrec de l'empresa Fomento Inmobiliario Casaclara, SA, fet que comporta la instal·lació d'un ascensor i la construcció d'una nova canalització de serveis i sanejament.

Per tal de poder fer afectives aquestes reformes era necessària l'excavació d'un fossat d'un metre i mig de profunditat per col·locar la caixa de l'ascensor i rebaixar totes les zones comunes de la planta baixa uns 40-60 cm per a la instal·lació dels serveis.



Tenint en compte la situació de la finca dins del *suburbium* romà i dins l'entramat urbà medieval i afegint-hi el fet que l'edifici s'inclou dins el Conjunt Especial del Sector de les Muralles Romanes del Pla Especial de Protecció de Patrimoni Arquitectònic i Catàleg del districte 1 – C. i que el mateix edifici és considerat d'alt valor patrimonial, ha semblat oportuna la realització d'un control arqueològic de les obres.

La intervenció arqueològica s'ha portat a terme seguint els paràmetres de la Llei 9/1993 de 30 de setembre del Patrimoni Cultural català, el Decret 78/2002 de 5 de març del Reglament de Protecció del Patrimoni arqueològic i paleontològic i la normativa municipal vigent en matèria de patrimoni arqueològic.

## 6. METODOLOGIA

En la realització de la intervenció que ara presentem, s'han seguit les indicacions del Projecte d'Intervenció Arqueològica realitzat pel Museu d'Història de la Ciutat, utilitzant-se el sistema de registre arqueològic de Harris – Carandini per a la recollida exhaustiva de totes les dades.

La intervenció s'ha identificat amb el número 074/06 del codi de Registre d'Intervencions Arqueològiques del Servei d'Arqueologia (MHCB).

Les dades recollides s'han sistematitzat a partir de fitxes d'Unitats Estratigràfiques (UE) on s'hi indica la descripció de cada unitat, la seva relació estratigràfica i la interpretació d'aquesta.

El mètode arqueològic també inclou documentació gràfica on hi consten els plànols i plantes de situació de la zona afectada, plantes de les estructures localitzades, seccions de les unitats estratigràfiques i fotografies tant de les estructures documentades com del procés d'excavació.<sup>1</sup>

La documentació dels materials arqueològics extrets durant l'excavació també s'ha realitzat seguint els criteris donats per l'MHCB.

Les sigles utilitzades són: Codi del jaciment (074/06) + unitat estratigràfica + número d'inventari de la peça.

Totes les dades s'han informatitzat posteriorment.

Els treballs d'excavació s'han realitzat amb mitjans manuals i mecànics (martell elèctric) a càrrec de l'empresa Fomento Inmobiliario Casaclara, SA i sota la constant supervisió de la tècnica arqueòloga.

---

<sup>1</sup> Lamentablement, la problemàtica de l'excavació no ha permès l'obtenció de massa material gràfic de qualitat, atès sobretot a problemes de salubritat.





## 7. TREBALLS REALITZATS

Els treballs d'excavació del subsòl s'han dut a terme en la zona comuna dels baixos de la finca, és a dir, el vestíbul, el passadís i el pati. La resta d'espais que conformen els baixos, com ara els locals comercials, no s'han vist afectats per la intervenció.

Per tal de facilitar la documentació dels treballs a realitzar s'han dividit els espais en tres sectors seguint la distribució de l'edifici actual.

### Sector A

Comprès pel vestíbul o entrada a la finca, hi ha també l'escala d'accés als pisos superiors. Situat a l'est de l'edifici, limita al nord amb un dels locals comercials, al sud amb l'altre local, a l'est amb el carrer de la Palla i a l'oest amb el passadís.

En aquest sector només ha estat necessari realitzar dues rases per conduir els serveis a l'exterior de l'edifici. La primera d'elles, situada al costat del mur nord (UE 29) del vestíbul no supera els 8 cm de profunditat, suficients per a la instal·lació elèctrica de l'obra. A la segona rasa el rebaix oscil·la entre 60 i 100 cm en funció del pendent necessari per a la instal·lació del nou clavegueram. La cala es realitzà tocant el mur sud (UE 30) del vestíbul i aprofitant l'existència de l'actual claveguera de l'edifici.

### Sector B

Comprèn el passadís que uneix el vestíbul amb el pati. Limita al nord i al sud amb els locals comercials, a l'est amb el vestíbul i a l'oest amb el pati. Degut a l'existència de tres unitats diferenciades s'ha dividit el sector en tres àmbits: B1 o pròpiament el passadís, B2 on s'hi localitza un safareig i B3 on hi ha una habitació o petit traster.

En aquest sector només s'excavà la rasa per a les canalitzacions coincidint també amb la claveguera existent (B1). Fou necessària l'excavació d'uns 60 cm de profunditat i el desmuntatge de part del safareig (B2) per aconseguir la cota suficient per tal de millorar l'accés al pati. L'àmbit B3 no es veié afectat però en el tall s'hi documenta una estructura indeterminada (UE 52) amb una cronologia probablement de segle XVIII.

### Sector C

Comprèn el pati de l'edifici. Limita al nord i al sud amb els locals comercials, a l'est amb el passadís i a l'oest amb unes estances annexes comunicades amb el primer pis principal. Al nord-est d'aquest sector s'hi efectuà la fossa de l'ascensor que s'identifica com a Cala A.

És en aquest sector on el subsòl queda més afectat per l'obra, ja que es practicà el rebaix d'uns 40 cm a tot l'espai i el fossat per a l'ascensor (cala A) de 1.84 m x 1.86 m x 1.90 m. Aquests treballs permeteren documentar el clavegueram de la finca que ha estat en funcionament fins a l'inici de l'obra, cosa que ha portat moltes complicacions a l'hora de documentar les estructures i l'estratigrafia, ja que, a part de l'ús continuat, cal afegir-hi el seu mal estat, atès que patia pèrdues molt importants que han anat contaminant tota l'estratigrafia que hi estava en contacte.

En la cala A també s'hi documentaren les fonamentacions dels murs del sector. Fora de la cala s'hi localitzà part de la coberta d'una fossa sèptica.



## 8. RESULTATS DE LA INTERVENCIÓ

### 8.1. SEQÜÈNCIA ESTRATIGRÀFICA

Tot i haver dividit l'espai en tres sectors, les restes localitzades presenten una unitat, ja que totes formen part de la construcció i evolució de la finca a excepció de l'estructura UE 52, que és anterior. Per tant, el discurs explicatiu de la seqüència estratigràfica s'ha plantejat com una unitat i només s'utilitzaran les referències dels sectors per tal de facilitar la ubicació de les restes.

La pavimentació actual dels baixos de la finca varia depenent del sector. Així el sector A presenta una pavimentació de rajoles hexagonals (UE 40) disposades en sisavat sobre una preparació de morter molt dur (UE 41), que per la seva morfologia es situa a la segona meitat del segle XX. Aquesta pavimentació es recolza sobre un estrat de sorra amb restes de material constructiu (UE 42), utilitzat per anivellar el terreny.

El sector B i el sector C presenten una pavimentació de cairons (UE 03) de 25 x 25 cm, disposats en enrajolat de caixó sobre una preparació de morter blanc d'uns 6 cm de gruix (UE 04) de principis de segle XX. En el sector C aquest paviment fou esbotzat (UE -02) durant la segona meitat de segle XX, per tal de poder reparar la claveguera 2 (UE 14) i fou substituït en part per una pavimentació de formigó lliscat (UE 01) molt similar al que es troba ocupant tot l'espai del sector B3 (UE 50).

Sota totes les pavimentacions actuals hi degué haver originàriament el mateix paviment de cairons de 25 x 25 cm (UE 05), localitzat en gran part del sector C. En la major part de l'espai, però, ha desaparegut o està en molt mal estat com a conseqüència de les reparacions patides a causa del clavegueram i de la construcció del paviment UE 03 que ja es deuria col·locar per tal de substituir l'anterior. A més, si tenim en compte les semblances entre els dos paviments (UE 03 i UE 05), quant a tipologia, material i disposició, es podria dir que entre la construcció d'ambdós transcorregué molt poc temps, cosa que també ens ho corrobora el fet que estratigràficament tots els elements localitzats pertanyen a la finca actual construïda al 1859. Així, aquest primer nivell de pavimentació, el qual, com s'explica més endavant, tampoc sembla ser l'originari de 1859, podria datar de finals del segle XIX – principis del segle XX.

El paviment UE 05 es col·locà quan es construïren les clavegueres 1 i 2, tot i que a nivell d'estratigrafia no s'ha documentat cap element que indiqui la causa del seu ràpid deteriorament.

La claveguera 1, que creua el sector C de sud-oest a nord-est, desemboca a la claveguera 2 i està formada per una coberta de totxo i morter (UE 06), unes parets formades per maó massís i pedra majoritàriament sense lligar i una solera de totxo enlluïda amb morter per tal de donar-li una curvatura semicircular a l'interior (UE 08).

Es tracta d'una construcció molt barroera, cosa que segurament provocà el seu deteriorament. La pedra que s'utilitzà per a la seva construcció és reaprofitada d'una altra estructura, ja que, per exemple, s'hi observen marques d'ús per a col·locar-hi baranes o enreixats.



Aquesta claveguera té dues arquetes o pericons, una de quadrada (UE 15) i una de rectangular (UE 17), que són una mica més altes que la claveguera, de manera que la seva obertura es situa a nivell del paviment UE 05. Aquesta és un dels indicis que fan pensar en un mateix moment de construcció de les dues clavegueres i del paviment UE 05.

Allí on desemboca la claveguera 1 amb la claveguera 2, s'hi situa un petit pilar de maó (UE 07), segurament construït per reforçar aquest punt d'unió.

La claveguera 2 creua tots els baixos de la finca d'est a oest, presentant un pendent cap al Carrer de la Palla (a l'est). Mostra les mateixes característiques constructives que la claveguera 1, tant pel que fa a la coberta (UE 13) com a les parets i solera (UE 14).

Com ja s'ha esmentat, a la claveguera 2 s'hi detecta una reparació (UE18), segurament deguda a les pèrdues i a la debilitat de la construcció, de manera que la coberta original fou substituïda, a bona part del sector C, per una coberta d'encadellats totalment contemporanis (de mitjans s. XX), cosa que concorda amb la reparació del paviment UE 03 que en aquest sector fou substituït per el paviment UE 01.

Tot l'espai que és ocupat per aquestes clavegueres segurament es degué rebaixar per poder realitzar còmodament la seva construcció i, un cop finalitzada l'obra, es reomplí l'espai amb terra, sorra i restes de material constructiu (UE16).

Aquestes són, doncs, les estructures posteriors a la construcció de la finca, caracteritzades per ser bàsicament reparacions o millores del sistema de clavegueram i de les pavimentacions.

La resta d'estructures documentades formen part del moment constructiu de la finca pròpiament dita, fet que tenim datat per les planimetries originals. Així, a part dels murs que conformen els diferents àmbits en ús fins al començament d'aquesta intervenció, cal destacar que en la cala A, que és on s'ha assolit una cota més profunda, s'ha pogut documentar la banquetta de fonamentació (UE 30) del mur UE 20 i la riostra de fonamentació (UE 36) que trava tot l'edifici de nord a sud i és coberta, en part, pel mur UE 23. Ambdós murs presenten un parament de pedra i totxo i arriben a una profunditat no inferior als 8.50 m s.n.m (que és la cota final d'excavació).

Un altre element originari de la finca és un safareig (UE 32, 33, 34), situat al sector B2, les parets del qual estan construïdes sobre un basament molt compacte de maó massís i morter (UE 38). Per realitzar aquesta construcció es van utilitzar una gran quantitat de rajoles policromes del segle XVIII, però, pel fet de ser reaprofitades d'una construcció anterior i de trobar-se formant part d'aquesta estructura tan massissa, no ha estat possible recuperar-les totes.

L'excavació del pati (sector C) ha permès documentar un fragment molt deteriorat d'una volta de canó construïda amb maó, morter i argila (UE46), que probablement formaria part del primer sistema d'evacuació de les aigües residuals de la finca. Consisteix en una gran fossa sèptica que deuria ocupar la major part del pati, si tenim en compte que en queden algunes restes constructives recolzant-se al llarg del mur UE 22 i que possiblement les seves dimensions explicarien el perquè dels rebaixos



efectuats en aquesta zona de la finca i que daten del moment de la seva construcció.

Sembla, doncs, que quan es construí l'edifici a la dècada de 1860, es feu una gran fossa a la zona del pati per tal de facilitar la construcció de les fonaments i de la fossa sèptica. Un cop realitzades aquestes estructures, l'espai del retall que no s'utilitzà fou reblert per argiles molt compactes, sorra i runa.

Pel que fa a la fossa sèptica, degué funcionar durant molt poc temps, ja que ben aviat (a finals del segle XIX o principis del segle XX) fou substituïda per les clavegueres 1 i 2. Aquest fet es pot observar clarament doncs la rasa de construcció de la claveguera 2 (UE-42) talla aquesta estructura igual que el rebaix general (UE-47) realitzat per construir aquestes clavegueres.

Per tot aquests fets, es desconeix en la seva totalitat l'estructura i funcionament de la fossa sèptica. De la mateixa manera que la construcció del nou clavegueram comportà la destrucció de la fossa, també provocà la total desaparició del paviment originari del pati, encara que se'n pot deduir la seva existència per les restes de preparació d'anivellament per a una pavimentació (UE 54) que queden sobre les restes de la volta.

Finalment, cal esmentar que en el tall que han deixat els treballs d'excavació a la zona B3, s'ha pogut documentar l'existència de l'única possible estructura anterior a l'edifici conservada. Es tracta probablement d'un mur de pedra (UE 52) del que el tall només en permet veure una llargada d'1.30 m, el qual és tallat per la rasa (UE-48) de construcció del mur UE 27 i per la rasa (UE-53) de l'envà UE 26.

Atesa la poca informació que ens ofereix aquest mur només podem afirmar que es tracta d'una construcció anterior a 1859, ja que l'única peça de ceràmica documentada no permet afinar massa la cronologia (segles XVII – XVIII).

## 8.2. COMENTARI SOBRE ELS MATERIALS

El material aparegut en l'estratigrafia concorda i corrobora el que s'ha comentat fins ara sobre les estructures aparegudes i la seva cronologia, ja que a pràcticament a tots els estrats han aparegut materials que es poden situar en una cronologia de segle XIX.

Pel que fa als materials més antics documentats<sup>2</sup> no n'hi ha cap anterior al segle XVI, i, encara que així fos, no es tracta de materials indicatius de la cronologia de les estructures, ja que tant els materials dels segles XVI i XVII com les rajoles del segle XVIII són materials residuals aportats amb la runa utilitzada per als rebliments que es practicaren quan es construí la finca o bé formen part del material constructiu de les estructures del segle XIX – XX, quedant palès que no hi ha cap estrat *in situ* anterior a 1859.

---

<sup>2</sup> Veure annex de ceràmica.



Un fet significatiu és que de gran part de les rajoles documentades del segle XIX <sup>3</sup> encara se'n troben amb el mateix motiu decoratiu formant part d'un dels banys de la casa.

## 9. CONCLUSIONS

Tal i com s'ha anat esmentant al llarg d'aquesta memòria, la intervenció realitzada al carrer de la Palla número 27 de Barcelona, no ha ofert més evidències estructurals que les pròpies de la finca a rehabilitar.

Els treballs efectuats, seguint la metodologia adequada, han aportat informació sobre diferents moments de l'ús de l'edifici actual, el qual és considerat de gran valor patrimonial, per la qual cosa, l'excavació del seu subsòl, encara que no ha cobert les expectatives previstes, sí que ha ofert dades sobre la construcció de la finca.

L'estratigrafia permet veure clarament que l'edifici es construí durant la segona meitat del segle XIX, corroborant així la data de 1859 que consta en la planimetria original de la finca i desmentint la data de 1910 que ofereix el registre del Cadastre.

L'excavació també ha permès observar el fet que, en aquest moment del segle XIX, quan es produeix la reestructuració de tot el barri Gòtic, i per extensió de tot el centre de Barcelona -remodelació ja iniciada al segle XVIII- els carrers de la zona no posseïen un clavegueram ben condicionat, ja que els calgué la construcció d'una fossa sèptica de grans dimensions. No fou fins a finals de segle XIX – principis de segle XX quan s'abandonà l'ús d'aquest sistema i es construí el clavegueram que ha funcionat fins al moment de començar l'obra.

És molt probablement el fet de la construcció de la fossa sèptica el que no ha permès la conservació d'estructures d'èpoques anteriors, que ben segur que hi deuria haver, tenint en compte l'emplaçament de la finca.

No obstant, la intervenció duta a terme bàsicament al pati de la finca, que és on s'hi emplaçava la fossa, no treu el fet que, si cal realitzar properes intervencions tant al vestíbul i al passadís en cotes més profundes com a les botigues que ocupen la resta dels baixos, puguin aparèixer restes anteriors al segle XIX.

Raquel Masó i Giralt

Mataró, 10 de novembre de 2006

---

<sup>3</sup> Rajoles blanques i blaves de sanefa amb decoració floral.



## 10. BIBLIOGRAFIA

- BLASCO, M. et alii *Avinguda de la Catedral, 1989. Intervencions a Barcino (1982-1989)*. Dins d'Anuari d'intervencions arqueològiques a Catalunya. Època romana, antiguitat tardana. Campanyes 1982-1989. Generalitat de Catalunya, Departament de Cultura, 1993
- DIVERSOS AUTORS *Gran geografia comarcal de Catalunya. Introducció. Barcelonès. Baix Llobregat.* - Ed. Enciclopèdia Catalana, Barcelona, 1991.
- DIVERSOS AUTORS *Història natural dels Països Catalans. Vol.II.* - Ed. Enciclopèdia Catalana, Barcelona, 1986.
- MHCB *Informe memòria de la prospecció arqueològica al solar del carrer de la Palla 13-17, MHCB,* Barcelona, 1996
- PUENTE PERPINYÀ, S. *Control arqueològic a la finca situada al carrer Boters núm.13, de Barcelona.* Actium, 2004.
- SOBREQÜÉS I CALLICÓ, J. *Barcelona. Aproximació a vint segles d'història.* - La Busca Edicions SL, primera edició, Barcelona, 1999.

[http:// www.bcn.es](http://www.bcn.es)

<http://hipermapa.ptop.gencat.net>

<https://ovc.catastro.meh.es>



**ANNEX 1: DOCUMENTACIÓ FOTOGRÀFICA**





FOTO 1. C. Palla, 27



FOTO 2. Vista general Sector C amb paviment UE 05 i claveguera 1



FOTO 3. Sector C. Paviment UE 05 amb clavegueres 1 i 2



FOTO 4. Sector B1. Claveguera 2





*FOTO 5. Sector C. Vista general sector amb la coberta UE 46 tallada per UE 47 i per UE 44*



*FOTO 6. Sector B2. Safareig. Fons UE 34*



*FOTO 7. Sector B2. Detall fonamentació UE38 amb rajoles s.XVIII*



*FOTO 8. Detall de la cuina del 4t. pis. Rajoles del s. XIX iguals a les trobades en estratigrafia*



**ANNEX 2: INVENTARI DE MATERIALS**



INTERV.	UE	N. INV.	PROD.	FORMA	TIP.	INFOR.	VORES	BASES	NANSES	ALTRES	TÉC.	ACABAT INT.	ACABAT EXT.	NUM. MÍN. IND	NUM. MÁX. IND.	CRON.	OBSERVACIONS
074/06	9	1	50032							1	MO			1	1	s.XVIII	Rajola policroma de la sèrie de la "botifarra"
074/06	9	2	14300	FTA				1			TO	VI	VI	1	1	s.XVIII - XIX	
074/06	16	1-3	50037							3	MO			2	3	s.XIX	Rajola blanca i blava amb decoració floral
074/06	16	4	50037							1	MO			1	1	s.XIX	Rajola blanca i blava de sanefa amb decoració floral
074/06	16	5	50037							1	MO			1	1	s.XIX	Rajola blanca i blava
074/06	16	6	50037							1	MO			1	1	s.XIX	Rajola blanca i blava
074/06	19	1-2	50037							1	MO			2	2	S.XIX	Rajola blanca i blava amb decoració floral
074/06	33	1	50032							1	MO			1	1	s.XVIII	Rajola policroma de dibuix tancat (estrella)
074/06	38	1-4	50032							4	MO			2	4	s.XVIII	Rajola policroma de dibuix tancat (flor)



074/06	38	5	50032							1	MO			1	1	s.XVIII	Rajola policroma de dibuix tancat (estrella)
074/06	43	1	50030							1	MO			1	1	s.XVI-XVII	Decoració indeterminada a trepa
074/06	43	2	50032							1	MO			1	1	s.XVIII	Decoració floral
074/06	43	3-4	50032							2	MO			2	2	s.XVIII	Rajola policroma de dibuix tancat (estrella)
074/06	43	5	50037							1	MO			1	1	s.XIX	Rajola blanca i blava de sanefa amb decoració floral
074/06	43	6	14104	PDA			1				TO	VI	VI	1	1	1600-1635	Blava i groga d'influència renaixentista. Ala amb decoració
074/06	43	7	14103	PAT						1	TO	VI	VI	1	1	1600-1670	Decoració indeterminada
074/06	43	8	14003	GRE			1				TO	VI	AL	1	1	s.XVII - XIX	Vidriat marró. En l'acabat extern presenta regalims del vidriat
074/06	43	9	14003	GIB			1				TO	VI	VI	1	1	s.XVII - XIX	Vidriat melat. . En l'acabat extern presenta regalims del vidriat
074/06	43	10	14003	GIB				1			TO	VI	AL	1	1	s.XVII - XIX	Vidriat marró. . En l'acabat extern presenta regalims del vidriat



074/06	43	11	14003	OLL			1			TO	VI	PC	1	1	s.XVII-XIX	Vidriat verd
074/06	43	12	14003	PAT			1			TO	VI	AL	1	1	s.XVII - XIX	Vidriat marró. . En l'acabat extern presenta regalims del vidriat
074/06	43	13	14003	FOB			1			TO	VI	AL	1	1	s.XVII - XIX	Vidriat melat - verd. . En l'acabat extern presenta regalims del vidriat
074/06	43	14	14003	FIN		1				TO	VI	PC	1	1	s.XVII-XIX	Vidriat marró
074/06	43	15-16	14003	FIN		2				TO	VI	AL	2	2	s.XVII-XIX	Vidriat marró
074/06	52	1	14003	GRE			1			TO	VI	AL	1	1	s.XVII	Vidriat verd. . En l'acabat extern presenta regalims del vidriat

## CODIS D'INVENTARI DE MATERIALS DEL M.H.C.B.

**PRODUCCIÓ**

14003 Comuna oxidada vidriada  
 14103 Blanca i blava catalana  
 14104 Blanca i blava d'orles diverses  
 14300 Pisa blanca  
 50030 Rajola blanca i blava  
 50032 Rajola policroma XVIII - XIX  
 50037 Rajola vidriada

**FORMA**

FIN Forma indeterminada  
 FOB Formes obertes  
 FTA Formes tancades  
 GIB Gibrell  
 GRE Greixonera  
 OLL Olla  
 PAT Plat  
 PDA Plat d'ala

**TÈCNICA**

MO A motlle  
 TO A torn

**ACABATS**

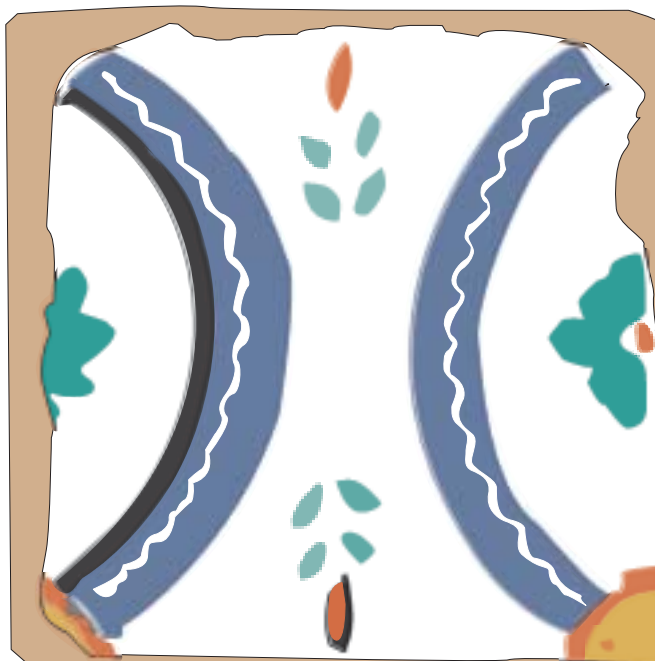
AL Allisat  
 PC Pàtina Cendrosa  
 VI Vidriat



**ANNEX 3: LÀMINES DE MATERIALS**



074/06.9.1



074/06.43.2



**INTERVENCIÓ:** C. PALLA, 27

**ANY:** 2006    **MUNICIPI:** BARCELONA    **COMARCA:** EL BARCELONÈS    **CODI M.H.C.B.:** 074/06


**MATERIAL:** MATERIAL CONSTRUCTIU    **UE:** 9, 43

**DIRECCIÓ TÈCNICA:** RAQUEL MASÓ i GIRALT


**LÀMINA:** 1

**ACTIUM**  
patrimoni cultural, s.l.

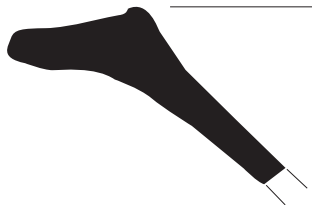
074/06.16.3



074/06.52.1  
Dià. 32 cm



074/06.43.9



**INTERVENCIÓ:** C. PALLA, 27

**ANY:** 2006    **MUNICIPI:** BARCELONA    **COMARCA:** EL BARCELONÈS    **CODI M.H.C.B.:** 074/06

**MATERIAL:** MATERIAL CONSTRUCTIU I CERÀMICA    **UE:** 16, 52, 43

**DIRECCIÓ TÈCNICA:** RAQUEL MASÓ I GIRALT

**LÀMINA:** 2

**ACTIUM**  
patrimoni cultural, s.l.



**ANNEX 4: UNITATS ESTRATIGRÀFIQUES**



Població/ Terme municipal:

BARCELONA

Àrea arqueològica/ Jaciment

CARRER DE LA PALLA, NUM 27  
M.H.C.B. 074/06

UE

CODI

1

Zona/ àmbit

Sector

Definició

NIVELL D'ÚS: paviment

Comp. geològica

Comp. orgànica

Comp. artificial

FORMIGÓ

Posició

Dimensions

Orientació

OCUPA APROXIMADAMENT LA  
MEITAT DEL SECTOR C

Tamany

Consistència/ Compactació

Color

COMPACTACIÓ ALTA

GRIS

Orientació pendent

Màximes

Minimes

Cotes superiors

10,37

-

Potència

0,08

Igual a

Cobreix 12, 13, -18

Farceix -02

Talla

Recolza

Es lliura 03, 20, 22, 23

En contacte

Cobert per

Farcit per

Tallat per

Se li recolza

Se li lliura

Observacions:

COMPARABLE A UE 50

Interpretació:

PAVIMENT REALITZAT COM A REPARACIÓ DEL PAVIMENT UE 03; REPARACIÓ CAUSADA PER LA REPARACIÓ DE LA CLAVEGUERA 2 (UE 12, 13, 14). ES TRACTA D'UN PAVIMENT DE FORMIGÓ AMB UN ACABAT LLIS.

Datació

SEGONA  
MEITAT S. XX

Criteri datació

DATACIÓ RELATIVA -estratigrafia-

Foto/ Diapo.



Recull mostres

Tipus de mostra:

Població/ Terme municipal:

BARCELONA

Àrea arqueològica/ Jaciment

CARRER DE LA PALLA, NUM 27  
M.H.C.B. 074/06

UE

CODI

2

Zona/ àmbit

Sector

Definició

C

NEGATIVA: retall

Comp. geològica

Comp. orgànica

Comp. artificial

Posició

Dimensions

Orientació

E-O

Tamany

Consistència/ Compactació

Color

Orientació pendent

Màximes

Minimes

Cotes superiors

10,37

-

Potència

0,08

Igual a

Cobreix

Farceix

Talla <sup>03</sup>

Recolza

Es lliura

En contacte

Cobert per

Farcit per <sup>01</sup>

Tallat per

Se li recolza

Se li lliura

Observacions:

Interpretació:

REBALL AL PAVIMENT UE 03 DEGUT A LA REPARACIÓ DE LA CLAVEGUERA 2 (12,13,14).

Datació

MITJANS S.XX

Criteri datació

DATAció RELATIVA -estratigrafia-

Foto/ Diapo.

Recull mostres

Tipus de mostra:

Població/ Terme municipal:

BARCELONA

Àrea arqueològica/ Jaciment

CARRER DE LA PALLA, NUM 27  
M.H.C.B. 074/06

UE

CODI

3

Zona/ àmbit

Sector

Definició

B/C

NIVELL D'ÚS: paviment

Comp. geològica

Comp. orgànica

Comp. artificial

MORTER BLANC + RAJOLES

Posició

Dimensions

Orientació

Tamany

Consistència/ Compactació

COMPACTACIÓ ALTA

Color

VERMELLÓS

Orientació pendent

Cotes superiors

Màximes

Minimes

10,45

-

Potència

0,02

Igual a

Cobreix <sup>02</sup>

Farceix

Talla

Recolza

Es lliura <sup>20, 21, 22, 25, 27, 32, 33</sup>

En contacte

Cobert per <sup>28</sup>

Farcit per

Tallat per

Se li recolza

Se li lliura <sup>01, 40, 41, 50</sup>

Observacions:

CAIRONS DE 25X25X2 cm. DISPOSATS EN ENRAJOLAT DE CAIXÓ

Interpretació:

PAVIMENT ACTUAL DEL PATI DE LA FINCA REPARAT PEL PAVIMENT UE01

Datació

PRINCIPIS S. XX

Criteri datació

DATACIÓ RELATIVA -estratigrafia-

Foto/ Diapo.

Recull mostres

Tipus de mostra:

Població/ Terme municipal:

BARCELONA

Àrea arqueològica/ Jaciment

CARRER DE LA PALLA, NUM 27  
M.H.C.B. 074/06

UE

CODI

4

Zona/ àmbit

Sector

Definició

B/C

ESTRAT: de preparació

Comp. geològica

Comp. orgànica

Comp. artificial

MORTER

Posició

Dimensions

Orientació

Tamany

Consistència/ Compactació

COMPACTACIÓ MITJA

Color

ROSAT

Orientació pendent

Cotes superiors

Màximes

Minimes

10,43

-

Potència

0,06

Igual a

Cobreix 05, 06, 13, 15, 17, 19

Farceix

Talla

Recolza 32, 33

Es lliura 20, 21, 22, 25, 27, 32, 33

En contacte

Cobert per 03

Farcit per

Tallat per

Se li recolza

Se li lliura 01, 41, 51

Observacions:

Interpretació:

PREPARACIÓ DEL PAVIMENT UE 03

Datació

PRINCIPIS S.XX

Criteri datació

DATAció RELATIVA -estratigrafia-

Foto/ Diapo.

Recull mostres

Tipus de mostra:

Població/ Terme municipal:

BARCELONA

Àrea arqueològica/ Jaciment

CARRER DE LA PALLA, NUM 27  
M.H.C.B. 074/06

UE

CODI

5

Zona/ àmbit

Sector

C

Definició

NIVELL D'ÚS: paviment

Comp. geològica

Comp. orgànica

Comp. artificial

MORTER BLANC + RAJOLES

Posició

Dimensions

Orientació

Tamany

Consistència/ Compactació

Color

VERMELLÓS

Orientació pendent

Cotes superiors

Màximes

Minimes

10,31

-

Potència

0,03

Igual a

Cobreix <sup>09</sup>

Farceix

Talla

Recolza <sup>15, 17</sup>

Es lliura <sup>20, 21, 22, 25, 27, 32, 33</sup>

En contacte

Cobert per <sup>04,19</sup>

Farcit per

Tallat per

Se li recolza

Se li lliura

Observacions:

CAIRONS DE 25X25X3 DISPOSAT EN ENRAJOLAT DE CAIXÓ. EN GRAN PART DE LA ZONA ES TROBA EN MOLT MAL ESTAT. COMPARABLE A UE 03

Interpretació:

PAVIMENT QUE FUNCIONARIA AMB EL PRIMER ÚS DE LES CLAVEGUERES 1 I 2

Datació

FINALS S.XIX-  
PRINCIPIS

Criteri datació

DATACIÓ ABSOLUTA -ceràmica-

Foto/ Diapo.

Recull mostres

Tipus de mostra:

Població/ Terme municipal:		Àrea arqueològica/ Jaciment		UE
BARCELONA		CARRER DE LA PALLA, NUM 27 M.H.C.B. 074/06		CODI 6
Zona/ àmbit	Sector	Definició		
	C	ESTRUCTURA: tapadora claveguera		

Comp. geològica	Comp. orgànica	Comp. artificial
		MORTER GRIS + TOTXOS
Posició	Dimensions	Orientació
		E-O
Tamany	Consistència/ Compactació	Color
		VERMELLÓS

	Màximes	Minimes	Orientació pendent
Cotes superiors	10,37	-	E-O
			Potència
			0,12

Igual a	En contacte
Cobreix	Cobert per 04,09,19
Farceix	Farcit per
Talla	Tallat per
Recolza 13, 15, 17, 27	Se li recolza
Es lliura	Se li lliura 16

Observacions:
SEGUEIX EL PENDENT EN DIRECCIÓ A L'EXTERIOR DE L'EDIFICI (EST)

Interpretació:			
TAPA DE LA CLAVEGUERA 1			
Datació	Finals Segle XIX - Principis	Criteri datació	DATACIÓ RELATIVA -estratigrafia-

Foto/ Diapo.	<input type="checkbox"/> Recull mostres	Tipus de mostra:

<b>Població/ Terme municipal:</b>		<b>Àrea arqueològica/ Jaciment</b>		<b>UE</b>
<input type="text" value="BARCELONA"/>		<input type="text" value="CARRER DE LA PALLA, NUM 27"/> <input type="text" value="M.H.C.B. 074/06"/>		<input type="text" value="7"/>
<b>Zona/ àmbit</b>	<b>Sector</b>	<b>Definició</b>		
<input type="text" value="CALA A"/>	<input type="text" value="C"/>	<input type="text" value="ESTRUCTURA: PILAR"/>		

<b>Comp. geològica</b>	<b>Comp. orgànica</b>	<b>Comp. artificial</b>
<input type="text" value="PEDRES"/>	<input type="text"/>	<input type="text" value="MORTER BLANC + TOTXOS"/>
<b>Posició</b>	<b>Dimensions</b>	<b>Orientació</b>
<input type="text"/>	<input type="text"/>	<input type="text"/>
<b>Tamany</b>	<b>Consistència/ Compactació</b>	<b>Color</b>
<input type="text"/>	<input type="text"/>	<input type="text"/>

	Màximes	Mínimes	<b>Orientació pendent</b> <input type="text"/>
<b>Cotes superiors</b>	<input type="text" value="-"/>		<b>Potència</b> <input type="text"/>

<b>Igual a</b>	<b>En contacte</b>
<b>Cobreix</b> <sup>43</sup>	<b>Cobert per</b> <sup>09</sup>
<b>Farceix</b>	<b>Farcit per</b>
<b>Talla</b>	<b>Tallat per</b>
<b>Recolza</b> <sup>08</sup>	<b>Se li recolza</b>
<b>Es lliura</b>	<b>Se li lliura</b> <sup>16</sup>

<b>Observacions:</b>

<b>Interpretació:</b>	
PETIT PILAR DE REFORÇ DE LA CLAVEGUERA 1	
<b>Datació</b> <input type="text" value="FINALS S.XIX-PRINCIPIS S.XX"/>	<b>Criteri datació</b> <input type="text" value="DATACIÓ RELATIVA -estratigrafia-"/>

<b>Foto/ Diapo.</b> <input type="text"/>	<input type="checkbox"/> <b>Recull mostres</b>	<b>Tipus de mostra:</b> <input type="text"/>
--	--	--



<b>Població/ Terme municipal:</b>		<b>Àrea arqueològica/ Jaciment</b>		<b>UE</b>
<input type="text" value="BARCELONA"/>		<input type="text" value="CARRER DE LA PALLA, NUM 27"/> <input type="text" value="M.H.C.B. 074/06"/>		<input type="text" value="8"/>
<b>Zona/ àmbit</b>	<b>Sector</b>	<b>Definició</b>		
<input type="text"/>	<input type="text" value="C"/>	<input type="text" value="ESTRUCTURA: claveguera"/>		

<b>Comp. geològica</b>	<b>Comp. orgànica</b>	<b>Comp. artificial</b>
<input type="text" value="PEDRES"/>	<input type="text"/>	<input type="text" value="MORTER BLANC + TOTXOS"/>
<b>Posició</b>	<b>Dimensions</b>	<b>Orientació</b>
<input type="text"/>	<input type="text"/>	<input type="text" value="E-O"/>
<b>Tamany</b>	<b>Consistència/ Compactació</b>	<b>Color</b>
<input type="text"/>	<input type="text"/>	<input type="text"/>

		<b>Orientació pendent</b>	<input type="text" value="E-O"/>
	<b>Màximes</b>	<b>Minimes</b>	
<b>Cotes superiors</b>	<input type="text"/>	-	<input type="text"/>
			<b>Potència</b>
			<input type="text"/>

<b>Igual a</b>	<b>En contacte</b>
<b>Cobreix</b> <sup>43</sup>	<b>Cobert per</b> <sup>06</sup>
<b>Farceix</b>	<b>Farcit per</b>
<b>Talla</b>	<b>Tallat per</b>
<b>Recolza</b> <sup>14, 15, 17</sup>	<b>Se li recolza</b> <sup>07</sup>
<b>Es lliura</b>	<b>Se li lliura</b> <sup>10, 16</sup>

<b>Observacions:</b>
LA CONSTRUCCIÓ ÉS MAJORITARIAMENT DE PARET SECA ENCARA QUE EN ALGUNS LLOCS HI HA PRESÈNCIA DE MORTER. LA BASE PRESENTA UN ENLLUIT AMB MORTER QUE LI DÒNA UNA SUPERFÍCIE SEMICIRCULAR. SEGUEIX LA PENDENT EN DIRECCIÓ A L'EXTERIOR DE L'EDIFICI (EST).

<b>Interpretació:</b>	
PARETS I BASE DE LA CLAVEGUERA 1 REALITZAT AMB MAÓ I PEDRA REAPROFITADA D'UNA ALTRA ESTRUCTURA (MARQUES D'ÚS). DESEMBOCA A LA CLAVEGUERA 2	
<b>Datació</b> <input type="text"/>	<b>Criteri datació</b> <input type="text"/>

<b>Foto/ Diapo.</b> <input type="text"/>	<input type="checkbox"/> <b>Recull mostres</b>	<b>Tipus de mostra:</b> <input type="text"/>
--	--	--

Població/ Terme municipal:

BARCELONA

Àrea arqueològica/ Jaciment

CARRER DE LA PALLA, NUM 27  
M.H.C.B. 074/06

UE

CODI

9

Zona/ àmbit

Sector

Definició

Comp. geològica

Comp. orgànica

Comp. artificial

MORTER BLANC+RUNA

Posició

Dimensions

Orientació

Tamany

Consistència/ Compactació

COMPACTACIÓ MITJA

Color

Orientació pendent

Màximes

Minimes

Cotes superiors

Potència

0,10

Igual a

Cobreix 06,07,10,15,44,45,46,47,54

Farceix 47

Talla

Recolza

Es lliura 06, 15, 17, 20, 21, 22, 25, 27, 32, 33

En contacte

Cobert per 05,19

Farcit per

Tallat per

Se li recolza

Se li lliura

Observacions:

Interpretació:

PREPARACIÓ DEL PAVIMENT UE 05

Datació

FINALS S.XIX-  
PRINCIPIS S.XX

Criteri datació

DATACIÓ ABSOLUTA -ceràmica-

Foto/ Diapo.

Recull mostres

Tipus de mostra:

Població/ Terme municipal:

BARCELONA

Àrea arqueològica/ Jaciment

CARRER DE LA PALLA, NUM 27  
M.H.C.B. 074/06

UE

10

Zona/ àmbit

CALA 1

Sector

C

Definició

ESTRAT: de preparació

Comp. geològica

ARGILA

Comp. orgànica

Comp. artificial

Posició

Dimensions

Orientació

Tamany

Consistència/ Compactació

Color

COMPACTACIÓ ALTA

VERMELLÓS

Orientació pendent

Màximes

Minimes

Cotes superiors

-

Potència

0,10

Igual a

Cobreix <sup>16</sup>

Farceix

Talla

Recolza

Es lliura <sup>08, 21, 33</sup>

En contacte

Cobert per <sup>09</sup>

Farcit per

Tallat per

Se li recolza

Se li lliura

Observacions:

NOMÉS EL TROBEM EN UN ESPAI MOLT LIMITAT

Interpretació:

ESTRAT D'ANIVELLAMENT DE LA SUPERFÍCIE,PROBABLEMENT PER A REALITZAR EL PAVIMENT UE05

Datació

FINALS S.XIX-  
PRINCIPIS S.XX

Criteri datació

DATAció RELATIVA -estratigrafia-

Foto/ Diapo.

Recull mostres

Tipus de mostra:

Població/ Terme municipal:

BARCELONA

Àrea arqueològica/ Jaciment

CARRER DE LA PALLA, NUM 27  
M.H.C.B. 074/06

UE

CODI

11

Zona/ àmbit

Sector

C

Definició

ESTRAT: de colmatació

Comp. geològica

Comp. orgànica

RESTES ORGÀNIQUES  
(presència alta)

Comp. artificial

Posició

Dimensions

Orientació

Tamany

Consistència/ Compactació

COMPACTACIÓ MITJA

Color

NEGRE

Orientació pendent

E-O

Màximes

Minimes

Cotes superiors

-

Potència

Igual a

Cobreix

Farceix 08, 15, 17

Talla

Recolza

Es lliura

En contacte

Cobert per 06

Farcit per

Tallat per

Se li recolza

Se li lliura

Observacions:

LA CLAVEGUERA 1 FUNCIONA FINS AL MOMENT DE REALITZAR L'EXCAVACIÓ. CONTÉ MATÈRIA ORGÀNICA DESCOMPOSTA I REBUIG DE CLAVEGUERA

Interpretació:

FARCIMENT DE LA CLAVEGUERA 1

Datació

SEGLE XXI

Criteri datació

DATAció RELATIVA -estratigrafia-

Foto/ Diapo.

Recull mostres

Tipus de mostra:

<b>Població/ Terme municipal:</b>		<b>Àrea arqueològica/ Jaciment</b>		<b>UE</b>
<input type="text" value="BARCELONA"/>		<input type="text" value="CARRER DE LA PALLA, NUM 27&lt;br/&gt;M.H.C.B. 074/06"/>		<input type="text" value="12"/>
<b>Zona/ àmbit</b>	<b>Sector</b>	<b>Definició</b>		
<input type="text"/>	<input type="text" value="C"/>	<input type="text" value="ESTRUCTURA: tapadora claveguera. Reparació"/>		

<b>Comp. geològica</b>	<b>Comp. orgànica</b>	<b>Comp. artificial</b>
<input type="text"/>	<input type="text"/>	<input type="text" value="MORTER GRIS + ENCADELLATS"/>
<b>Posició</b>	<b>Dimensions</b>	<b>Orientació</b>
<input type="text"/>	<input type="text"/>	<input type="text" value="E-O"/>
<b>Tamany</b>	<b>Consistència/ Compactació</b>	<b>Color</b>
<input type="text"/>	<input type="text"/>	<input type="text" value="ATARONJAT"/>

		<b>Orientació pendent</b>	<input type="text" value="E-O"/>
	Màximes	Minimes	
<b>Cotes superiors</b>	<input type="text" value="-"/>		
		<b>Potència</b>	<input type="text"/>

<b>Igual a</b>	<b>En contacte</b>
Cobreix <sup>37</sup>	Cobert per <sup>01</sup>
Farceix <sup>18</sup>	Farcit per
Talla	Tallat per
Recolza <sup>13</sup>	Se li recolza
Es lliura	Se li lliura

<b>Observacions:</b>
SEGUEIX EL PENDENT EN DIRECCIÓ A L'EXTERIOR DE L'EDIFICI (EST)

<b>Interpretació:</b>	
REPARACIÓ DE LA TAPA (UE13) DE LA CLAVEGUERA 2 QUE PROVOCA TAMBÉ LA REPARACIÓ DEL PAVIMENT UE 03	
<b>Datació</b> <input type="text" value="MITJANS S.XX"/>	<b>Criteri datació</b> <input type="text" value="DATACIÓ RELATIVA -estratigrafia-"/>

<b>Foto/ Diapo.</b> <input type="text"/>	<input type="checkbox"/> <b>Recull mostres</b>	<b>Tipus de mostra:</b> <input type="text"/>
--	--	--

Població/ Terme municipal:

BARCELONA

Àrea arqueològica/ Jaciment

CARRER DE LA PALLA, NUM 27  
M.H.C.B. 074/06

UE

CODI 13

Zona/ àmbit

Sector

A/B/C

Definició

ESTRUCTURA: tapadora claveguera

Comp. geològica

Comp. orgànica

Comp. artificial

MORTER BLANC + TOTXOS

Posició

Dimensions

Orientació

E-O

Tamany

Consistència/ Compactació

Color

Orientació pendent

E-O

Cotes superiors

Màximes Minimes

10,31

-

Potència

Igual a

Cobreix 14,37

Farceix

Talla

Recolza 20, 25, 30

Es lliura

En contacte

Cobert per 01, 04, 31, 41

Farcit per

Tallat per 18

Se li recolza 06, 12

Se li lliura 42

Observacions:

SEGUEIX EL PENDENT EN DIRECCIÓ A L'EXTERIOR DE L'EDIFICI

Interpretació:

TAPA DE LA CLAVEGUERA 2

Datació

Criteri datació

Foto/ Diapo.

Recull mostres

Tipus de mostra:

<b>Població/ Terme municipal:</b>		<b>Àrea arqueològica/ Jaciment</b>		<b>UE</b>
<input type="text" value="BARCELONA"/>		<input type="text" value="CARRER DE LA PALLA, NUM 27&lt;br/&gt;M.H.C.B. 074/06"/>		<input type="text" value="CODI 14"/>
<b>Zona/ àmbit</b>	<b>Sector</b>	<b>Definició</b>		
<input type="text"/>	<input type="text" value="A/B/C"/>	<input type="text" value="ESTRUCTURA: claveguera"/>		

<b>Comp. geològica</b>	<b>Comp. orgànica</b>	<b>Comp. artificial</b>
<input type="text" value="PEDRES"/>	<input type="text"/>	<input type="text" value="MORTER BLANC + TOTXOS"/>
<b>Posició</b>	<b>Dimensions</b>	<b>Orientació</b>
<input type="text"/>	<input type="text"/>	<input type="text"/>
<b>Tamany</b>	<b>Consistència/ Compactació</b>	<b>Color</b>
<input type="text"/>	<input type="text"/>	<input type="text"/>

	<b>Màximes</b>	<b>Minimes</b>	<b>Orientació pendent</b> <input type="text"/>
<b>Cotes superiors</b>	<input type="text" value="10,16"/>	<input type="text" value="-"/>	<b>Potència</b> <input type="text"/>

<b>Igual a</b>	<b>En contacte</b>
<b>Cobreix</b> <input type="text" value="35,36,43"/>	<b>Cobert per</b> <input type="text" value="13"/>
<b>Farceix</b> <input type="text" value="44"/>	<b>Farcit per</b> <input type="text" value="37"/>
<b>Talla</b>	<b>Tallat per</b>
<b>Recolza</b> <input type="text" value="20, 25, 30"/>	<b>Se li recolza</b> <input type="text" value="08"/>
<b>Es lliura</b>	<b>Se li lliura</b> <input type="text" value="42, 45"/>

<b>Observacions:</b>
TOTXO DE 15X30X5. COMPARABLE A LA CLAVEGUERA 1.LA CONSTRUCCIÓ ÉS MAJORITARIAMENT DE PARET SECA ENCARA QUE EN ALGUNS LLOCS HI HA PRESENCIA DE MORTER. LA BASE PRESENTA UN ENLLUIT AMB MORTER QUE LI DÓNA UNA SUPERFÍCIE SEMICIRCULAR. PENDENT EN DIRECCIÓ E

<b>Interpretació:</b>	
PARETS I BASE DE LA CLAVEGUERA 1 REALITZAT AMB MAÓ I PEDRA REAPROFITADA D'UNA ALTRA ESTRUCTURA (MARQUES D'ÚS). DESEMBOCA A LA CLAVEGUERA 2	
<b>Datació</b> <input type="text" value="FINALS S.XIX-&lt;br/&gt;PRINCIPIS S.XX"/>	<b>Criteri datació</b> <input type="text" value="DATACIÓ RELATIVA -estratigrafia-"/>

<b>Foto/ Diapo.</b> <input type="text"/>	<input type="checkbox"/> <b>Recull mostres</b>	<b>Tipus de mostra:</b> <input type="text"/>
--	--	--

Població/ Terme municipal:

BARCELONA

Àrea arqueològica/ Jaciment

CARRER DE LA PALLA, NUM 27  
M.H.C.B. 074/06

UE

CODI 15

Zona/ àmbit

Sector

C

Definició

ESTRUCTURA:ARQUETA

Comp. geològica

Comp. orgànica

Comp. artificial

MORTER BLANC + TOTXOS

Posició

Dimensions

Orientació

Tamany

Consistència/ Compactació

Color

Orientació pendent

Màximes

Minimes

Cotes superiors

-

Potència

Igual a

Cobreix 43

Farceix

Talla

Recolza

Es lliura

En contacte

Cobert per 04

Farcit per 11

Tallat per

Se li recolza 05, 06, 08

Se li lliura 09, 16

Observacions:

TOTXO DE 15X30X5

Interpretació:

ARQUETA O PERICÓ QUADRAT DE LA CLAVEGUERA 1

Datació

FINALS SEGLE  
XIX-PRINCIPIS

Criteri datació

DATAció RELATIVA -estratigrafia-

Foto/ Diapo.

Recull mostres

Tipus de mostra:



<b>Població/ Terme municipal:</b>		<b>Àrea arqueològica/ Jaciment</b>		<b>UE</b>
BARCELONA		CARRER DE LA PALLA, NUM 27 M.H.C.B. 074/06		CODI <b>16</b>
<b>Zona/ àmbit</b>	<b>Sector</b>	<b>Definició</b>		
	B/C	ESTRAT: de colmatació		

<b>Comp. geològica</b>	<b>Comp. orgànica</b>	<b>Comp. artificial</b>
ARGILA+SORRA	RESTES ORGÀNIQUES <i>(presència alta)</i>	RUNA
<b>Posició</b>	<b>Dimensions</b>	<b>Orientació</b>
<b>Tamany</b>	<b>Consistència/ Compactació</b>	<b>Color</b>
		MARRÓ-NEGRE

		<b>Orientació pendent</b>	
	Màximes	Minimes	
<b>Cotes superiors</b>		-	
		<b>Potència</b>	

<b>Igual a</b>	<b>En contacte</b>
<b>Cobreix</b> 07, 35,36, 43	<b>Cobert per</b> 10
<b>Farceix</b> -47	<b>Farcit per</b>
<b>Talla</b>	<b>Tallat per</b>
<b>Recolza</b>	<b>Se li recolza</b>
<b>Es lliura</b> 06, 07, 08, 12, 13, 14, 15, 17, 20, 21, 22, 23, 32 33 52	<b>Se li lliura</b> 51

<b>Observacions:</b>
PATEIX LES FILTRACIONS DE LES CLAVEGUERES

<b>Interpretació:</b>	
ESTRAT DE RUNA QUE COLMATA L'ESPAI ENTRE LES CLAVEGUERES	
<b>Datació</b> <input type="text"/>	<b>Criteri datació</b> <input type="text"/>

<b>Foto/ Diapo.</b> <input type="text"/>	<input type="checkbox"/> <b>Recull mostres</b>	<b>Tipus de mostra:</b> <input type="text"/>
--	--	--

<b>Població/ Terme municipal:</b>		<b>Àrea arqueològica/ Jaciment</b>		<b>UE</b>
<input type="text" value="BARCELONA"/>		<input type="text" value="CARRER DE LA PALLA, NUM 27&lt;br/&gt;M.H.C.B. 074/06"/>		<input type="text" value="CODI 17"/>
<b>Zona/ àmbit</b>	<b>Sector</b>	<b>Definició</b>		
<input type="text"/>	<input type="text" value="C"/>	<input type="text" value="ESTRUCTURA: arqueta"/>		

<b>Comp. geològica</b>	<b>Comp. orgànica</b>	<b>Comp. artificial</b>
<input type="text" value="SORRA"/>	<input type="text"/>	<input type="text" value="MORTER BLANC + TOTXOS"/>
<b>Posició</b>	<b>Dimensions</b>	<b>Orientació</b>
<input type="text"/>	<input type="text"/>	<input type="text"/>
<b>Tamany</b>	<b>Consistència/ Compactació</b>	<b>Color</b>
<input type="text"/>	<input type="text"/>	<input type="text"/>

	Màximes	Mínimes	<b>Orientació pendent</b>
<b>Cotes superiors</b>	<input type="text" value="-"/>		<input type="text"/>
			<b>Potència</b>
			<input type="text"/>

<b>Igual a</b>	<b>En contacte</b>
<b>Cobreix</b> <sup>43</sup>	<b>Cobert per</b> <sup>04</sup>
<b>Farceix</b>	<b>Farcit per</b> <sup>11</sup>
<b>Talla</b>	<b>Tallat per</b>
<b>Recolza</b>	<b>Se li recolza</b> <sup>05, 06, 08</sup>
<b>Es lliura</b>	<b>Se li lliura</b> <sup>09, 16</sup>

<b>Observacions:</b>

<b>Interpretació:</b>	
ARQUETA O PERICÓ RECTANGULAR DE LA CLAVEGUERA 1	
<b>Datació</b> <input type="text" value="FINALS SEGLE XIX-PRINCIPIS"/>	<b>Criteri datació</b> <input type="text" value="DATACIÓ RELATIVA -estratigrafia-"/>

<b>Foto/ Diapo.</b> <input type="text"/>	<input type="checkbox"/> <b>Recull mostres</b>	<b>Tipus de mostra:</b> <input type="text"/>
--	--	--

Població/ Terme municipal:

BARCELONA

Àrea arqueològica/ Jaciment

CARRER DE LA PALLA, NUM 27  
M.H.C.B. 074/06

UE

CODI

18

Zona/ àmbit

Sector

C

Definició

NEGATIVA: retall reparació

Comp. geològica

Comp. orgànica

Comp. artificial

Posició

Dimensions

Orientació

Tamany

Consistència/ Compactació

Color

Orientació pendent

Màximes

Minimes

Cotes superiors

-

Potència

Igual a

Cobreix

Farceix

Talla 13, 46, 54

Recolza

Es lliura

En contacte

Cobert per <sup>01</sup>

Farcit per <sup>12</sup>

Tallat per

Se li recolza

Se li lliura

Observacions:

Interpretació:

REBALL DE REPARACIÓ DE LA CLAVEGUERA 2

Datació

Criteri datació

Foto/ Diapo.

Recull mostres

Tipus de mostra:

Població/ Terme municipal:

BARCELONA

Àrea arqueològica/ Jaciment

CARRER DE LA PALLA, NUM 27  
M.H.C.B. 074/06

UE

CODI 19

Zona/ àmbit

Sector

C

Definició

ESTRAT: de preparació

Comp. geològica

ARGILA, SORRA

Comp. orgànica

Comp. artificial

RESTES DE MATERIAL CONSTRUCTIU

Posició

Dimensions

Orientació

Tamany

Consistència/ Compactació

SOLTA

Color

MARRO-BLANC

Orientació pendent

Màximes

Minimes

Cotes superiors

-

Potència

Igual a

Cobreix 05,06, 09, 44, 45, 46, 47

Farceix 47

Talla

Recolza

Es lliura 20, 21, 22

En contacte

Cobert per 04

Farcit per

Tallat per

Se li recolza

Se li lliura

Observacions:

NO EL TROBEM EN TOT EL SECTOR, NOMÉS APAREIX ALLÍ ON EL PAVIMENT INFERIOR (UE05) HA DESAPAREGUT O HA QUEDAT MALMÉS

Interpretació:

ESTRAT D'ANIVELLAMENT DEL TERRENY PER A CONSTRUÏR EL PAVIMENT UE 03

Datació

PRINCIPIS S. XX

Criteri datació

DATAció ABSOLUTA -ceràmica-

Foto/ Diapo.

Recull mostres

Tipus de mostra:

<b>Població/ Terme municipal:</b>		<b>Àrea arqueològica/ Jaciment</b>		<b>UE</b>
<input type="text" value="BARCELONA"/>		<input type="text" value="CARRER DE LA PALLA, NUM 27"/> <input type="text" value="M.H.C.B. 074/06"/>		<input type="text" value="20"/>
<b>Zona/ àmbit</b>	<b>Sector</b>	<b>Definició</b>		
<input type="text"/>	<input type="text" value="C"/>	<input type="text" value="ESTRUCTURA: mur"/>		

<b>Comp. geològica</b>	<b>Comp. orgànica</b>	<b>Comp. artificial</b>
<input type="text"/>	<input type="text"/>	<input type="text" value="MORTER BLANC + TOTXOS"/>
<b>Posició</b>	<b>Dimensions</b>	<b>Orientació</b>
<input type="text"/>	<input type="text"/>	<input type="text" value="E-O"/>
<b>Tamany</b>	<b>Consistència/ Compactació</b>	<b>Color</b>
<input type="text"/>	<input type="text"/>	<input type="text"/>

		<b>Orientació pendent</b>	<input type="text"/>
	<b>Màximes</b>	<b>Minimes</b>	
<b>Cotes superiors</b>	<input type="text"/>	-	<input type="text"/>
		<b>Potència</b>	<input type="text"/>

<b>Igual a</b>	<input type="text" value="21, 22, 23, 24, 25, 26, 27, 29, 30"/>	<b>En contacte</b>	<input type="text"/>
<b>Cobreix</b>	<input type="text" value="35, 36"/>	<b>Cobert per</b>	<input type="text"/>
<b>Farceix</b>	<input type="text"/>	<b>Farcit per</b>	<input type="text"/>
<b>Talla</b>	<input type="text"/>	<b>Tallat per</b>	<input type="text"/>
<b>Recolza</b>	<input type="text" value="23, 36"/>	<b>Se li recolza</b>	<input type="text" value="13, 14, 22"/>
<b>Es lliura</b>	<input type="text"/>	<b>Se li lliura</b>	<input type="text" value="01, 03, 04, 05, 09, 16"/>

<b>Observacions:</b>
<input type="text" value="MUR DE TOTXO DE 15X30X5. PRESENTA UN APARELL A TRENCAJUNT I UN ACABAT ARREBOSSAT"/>

<b>Interpretació:</b>			
<input type="text" value="MUR NORD DE TANCAMENT DEL PATI INTERIOR (SECTOR C)"/>			
<b>Datació</b>	<input type="text" value="1860-1910"/>	<b>Criteri datació</b>	<input type="text" value="DATACIÓ ABSOLUTA - cadastre"/>

<b>Foto/ Diapo.</b>	<input type="text"/>	<input type="checkbox"/> <b>Recull mostres</b>	<b>Tipus de mostra:</b>	<input type="text"/>
---------------------	----------------------	--	-------------------------	----------------------

Població/ Terme municipal:

BARCELONA

Àrea arqueològica/ Jaciment

CARRER DE LA PALLA, NUM 27  
M.H.C.B. 074/06

UE

CODI 21

Zona/ àmbit

Sector

C

Definició

ESTRUCTURA: mur

Comp. geològica

Comp. orgànica

Comp. artificial

MORTER BLANC + TOTXOS

Posició

Dimensions

Orientació

E-O

Tamany

Consistència/ Compactació

Color

Orientació pendent

Màximes

Minimes

Cotes superiors

-

Potència

Igual a 20, 22, 23, 24, 25, 26, 27, 29, 30

En contacte

Cobreix

Cobert per

Farceix

Farcit per

Talla

Tallat per

Recolza

Se li recolza <sup>33</sup>

Es lliura

Se li lliura 03, 04, 05, 09, 10, 16, 19

Observacions:

MUR DE TOTXO DE 15X30X5. PRESENTA UN APARELL A TRENCAJUNT I UN ACABAT ARREBOSSAT. LLIGAT AL MUR UE 25

Interpretació:

MUR SUD DE TANCAMENT DEL PATI INTERIOR (SECTOR C)

Datació 1860-1910

Criteri datació

DATACIÓ ABSOLUTA - cadastre

Foto/ Diapo.

Recull mostres

Tipus de mostra:

Població/ Terme municipal:

BARCELONA

Àrea arqueològica/ Jaciment

CARRER DE LA PALLA, NUM 27  
M.H.C.B. 074/06

UE

22

Zona/ àmbit

Sector

C

Definició

ESTRUCTURA: mur

Comp. geològica

Comp. orgànica

Comp. artificial

MORTER BLANC + TOTXOS

Posició

Dimensions

Orientació

N-S

Tamany

Consistència/ Compactació

Color

Orientació pendent

Màximes

Minimes

Cotes superiors

-

Potència

Igual a 20, 21, 23, 24, 25, 26, 27, 29, 30

En contacte

Cobreix

Cobert per

Farceix

Farcit per

Talla

Tallat per

Recolza 20

Se li recolza 46

Es lliura

Se li lliura 01, 03, 04, 05, 09, 16, 19

Observacions:

MUR DE TOTXO DE 15X30X5. PRESENTA UN APARELL A TRENCAJUNT I UN ACABAT ARREBOSSAT.

Interpretació:

MUR OEST DEL PATI INTERIOR (SECTOR C)

Datació 1860-1910

Criteri datació

DATACIÓ ABSOLUTA -cadastre

Foto/ Diapo.

Recull mostres

Tipus de mostra:

Població/ Terme municipal:

BARCELONA

Àrea arqueològica/ Jaciment

CARRER DE LA PALLA, NUM 27  
M.H.C.B. 074/06

UE

CODI

23

Zona/ àmbit

Sector

C

Definició

ESTRUCTURA: mur

Comp. geològica

Comp. orgànica

Comp. artificial

MORTER BLANC + TOTXOS

Posició

Dimensions

Orientació

N-S

Tamany

Consistència/ Compactació

Color

Orientació pendent

Màximes

Minimes

Cotes superiors

-

Potència

Igual a 20, 21, 22, 24, 25, 26, 27, 29, 30

En contacte

Cobreix

Cobert per

Farceix

Farcit per

Talla

Tallat per

Recolza

Se li recolza <sup>20</sup>

Es lliura

Se li lliura <sup>01, 16</sup>

Observacions:

MUR DE TOTXO DE 15X30X5. PRESENTA UN APARELL A TRENCAJUNT I UN ACABAT ARREBOSSAT.

Interpretació:

MUR DE TANCAMENT EST DEL PATI INTERIOR (SECTOR C) ÉS UN MUR PETIT JA QUE EN ELL S'HI RECOLZA EL SOSTRE DE VOLTA DEL SECTOR B (PASSADÍS) FORMANT L'ACCÉS AL PATI

Datació 1860-1910

Criteri datació

DATACIÓ ABSOLUTA -cadastre

Foto/ Diapo.

Recull mostres

Tipus de mostra:



Població/ Terme municipal:

BARCELONA

Àrea arqueològica/ Jaciment

CARRER DE LA PALLA, NUM 27  
M.H.C.B. 074/06

UE

CODI

24

Zona/ àmbit

Sector

B

Definició

ESTRUCTURA: mur

Comp. geològica

Comp. orgànica

Comp. artificial

MORTER BLANC + TOTXOS

Posició

Dimensions

Orientació

E-O

Tamany

Consistència/ Compactació

Color

Orientació pendent

Màximes

Minimes

Cotes superiors

-

Potència

Igual a 20, 21, 22, 23, 25, 26, 27, 29, 30

En contacte

Cobreix

Cobert per

Farceix

Farcit per

Talla

Tallat per

Recolza

Se li recolza 33, 50, 51

Es lliura

Se li lliura 26, 27, 34, 38

Observacions:

MUR DE TOTXO DE 15X30X5. PRESENTA UN APARELL A TRENCAJUNT I UN ACABAT ARREBOSSAT.

Interpretació:

MUR SUD DE TANCAMENT DEL PASSADÍS (SECTOR B)

Datació

1860-1910

Criteri datació

DATACIÓ ABSOLUTA - cadastre

Foto/ Diapo.

Recull mostres

Tipus de mostra:

Població/ Terme municipal:

BARCELONA

Àrea arqueològica/ Jaciment

CARRER DE LA PALLA, NUM 27  
M.H.C.B. 074/06

UE

25

Zona/ àmbit

Sector

B

Definició

ESTRUCTURA: mur

Comp. geològica

Comp. orgànica

Comp. artificial

MORTER BLANC + TOTXOS

Posició

Dimensions

Orientació

E-O

Tamany

Consistència/ Compactació

Color

Orientació pendent

Màximes

Minimes

Cotes superiors

-

Potència

Igual a 20, 21, 22, 23, 24, 26, 27, 29, 30

En contacte

Cobreix

Cobert per

Farceix

Farcit per

Talla

Tallat per

Recolza

Se li recolza 13, 14

Es lliura

Se li lliura 03, 04, 05, 09, 28

Observacions:

MUR DE TOTXO DE 15X30X5. PRESENTA UN APARELL A TRENCAJUNT I UN ACABAT ARREBOSSAT. LLIGAT AL MUR UE 23

Interpretació:

MUR NORD DE TANCAMENT DEL PASSADÍS (SECTOR B)

Datació

1860-1910

Criteri datació

DATACIÓ ABSOLUTA - cadastre

Foto/ Diapo.

Recull mostres

Tipus de mostra:

Població/ Terme municipal:

BARCELONA

Àrea arqueològica/ Jaciment

CARRER DE LA PALLA, NUM 27  
M.H.C.B. 074/06

UE

26

Zona/ àmbit

2/3

Sector

B

Definició

ESTRUCTURA: mur

Comp. geològica

Comp. orgànica

Comp. artificial

MORTER BLANC + TOTXOS

Posició

Dimensions

Orientació

N-S

Tamany

Consistència/ Compactació

Color

Orientació pendent

Màximes

Minimes

Cotes superiors

Potència

Igual a 20, 21, 22, 23, 24, 25, 27, 29, 30

En contacte

Cobreix

Cobert per

Farceix 53

Farcit per

Talla

Tallat per

Recolza 24

Se li recolza 32

Es lliura

Se li lliura 34, 38, 50, 51

Observacions:

MUR DE TOTXO DE 15X30X5. PRESENTA UN APARELL A TRENCAJUNT I UN ACABAT ARREBOSSAT.

Interpretació:

ENVÀ INTERIOR QUE SEPARA LA ZONA DE PASSADÍS EN 2 ÀMBITS (SECTOR B2, B3)

Datació 1860-1910

Criteri datació

DATACIÓ ABSOLUTA -cadastre

Foto/ Diapo.

Recull mostres

Tipus de mostra:

Població/ Terme municipal:

BARCELONA

Àrea arqueològica/ Jaciment

CARRER DE LA PALLA, NUM 27  
M.H.C.B. 074/06

UE

CODI

27

Zona/ àmbit

Sector

B

Definició

ESTRUCTURA: mur

Comp. geològica

Comp. orgànica

Comp. artificial

MORTER BLANC + TOTXOS

Posició

Dimensions

Orientació

N-S

Tamany

Consistència/ Compactació

Color

Orientació pendent

Màximes

Minimes

Cotes superiors

-

Potència

Igual a 20, 21, 22, 23, 24, 25, 26, 29, 30

En contacte

Cobreix

Cobert per

Farceix

Farcit per

Talla

Tallat per

Recolza 24

Se li recolza 06

Es lliura

Se li lliura 03, 04, 05, 09, 49, 50, 51

Observacions:

MUR DE TOTXO DE 15X30X5. PRESENTA UN APARELL A TRENCAJUNT I UN ACABAT ARREBOSSAT.

Interpretació:

MUR EST DE TANCAMENT DEL PASSADÍS (SECTOR B)

Datació 1860-1910

Criteri datació

DATACIÓ ABSOLUTA - cadastre

Foto/ Diapo.

Recull mostres

Tipus de mostra:

Població/ Terme municipal:

BARCELONA

Àrea arqueològica/ Jaciment

CARRER DE LA PALLA, NUM 27  
M.H.C.B. 074/06

UE

CODI

28

Zona/ àmbit

Sector

A

Definició

ESTRUCTURA: mur

Comp. geològica

PEDRES

Comp. orgànica

Comp. artificial

MORTER BLANC + TOTXOS + RAJOLS

Posició

Dimensions

Orientació

E-O

Tamany

Consistència/ Compactació

Color

Orientació pendent

Màximes

Minimes

Cotes superiors

-

Potència

Igual a

Cobreix <sup>03</sup>

Farceix

Talla

Recolza <sup>25, 39</sup>

Es lliura

En contacte

Cobert per <sup>39</sup>

Farcit per

Tallat per

Se li recolza

Se li lliura

Observacions:

MUR DE PEDRA IRREGULAR, TOTXO DE 15X30X5 I RAJOLS DE 2cm. DE GRUIX LLIGAT AMB MORTER BLANC MOLT DISGREGAT.

Interpretació:

PROBABLEMENT ES TRATCAT D'UNA REPARACIÓ O BÉ LA TAPIA DEL FORAT DE SOTA L'ESCALA DE L'EDIFICI (UE39)

Datació

PRINCIPIS S. XX

Criteri datació

DATACIÓ RELATIVA

Foto/ Diapo.

Recull mostres

Tipus de mostra:

Població/ Terme municipal:

BARCELONA

Àrea arqueològica/ Jaciment

CARRER DE LA PALLA, NUM 27  
M.H.C.B. 074/06

UE

CODI 29

Zona/ àmbit

Sector

A

Definició

ESTRUCTURA: mur

Comp. geològica

Comp. orgànica

Comp. artificial

MORTER BLANC + TOTXOS

Posició

Dimensions

Orientació

E-O

Tamany

Consistència/ Compactació

Color

Orientació pendent

Màximes

Minimes

Cotes superiors

-

Potència

Igual a 20, 21, 22, 23, 24, 25, 26, 27, 30

En contacte

Cobreix

Cobert per

Farceix

Farcit per

Talla

Tallat per

Recolza 31

Se li recolza 39

Es lliura

Se li lliura 40, 41, 42

Observacions:

MUR DE TOTXO DE 15X30X5. PRESENTA UN APARELL A TRENCAJUNT I UN ACABAT ARREBOSSAT.

Interpretació:

MUR DE TANCAMENT NORD DEL VESTÍBUL DE LA FINCA (SECTOR A)

Datació 1860-1910

Criteri datació

DATACIÓ ABSOLUTA -cadastre

Foto/ Diapo.

Recull mostres

Tipus de mostra:

Població/ Terme municipal:

BARCELONA

Àrea arqueològica/ Jaciment

CARRER DE LA PALLA, NUM 27  
M.H.C.B. 074/06

UE

CODI

30

Zona/ àmbit

Sector

A

Definició

ESTRUCTURA: mur

Comp. geològica

Comp. orgànica

Comp. artificial

MORTER BLANC + TOTXOS

Posició

Dimensions

Orientació

E-O

Tamany

Consistència/ Compactació

Color

Orientació pendent

Màximes

Minimes

Cotes superiors

-

Potència

Igual a 20, 21, 22, 23, 24, 25, 26, 27, 29

En contacte

Cobreix

Cobert per

Farceix

Farcit per

Talla

Tallat per

Recolza 27, 31

Se li recolza 13, 14

Es lliura

Se li lliura 40, 41

Observacions:

MUR DE TOTXO DE 15X30X5. PRESENTA UN APARELL A TRENCAJUNT I UN ACABAT ARREBOSSAT.

Interpretació:

MUR SUD DE TANCAMENT DEL VESTÍBUL (SECTOR A)

Datació 1860-1910

Criteri datació

DATACIÓ ABSOLUTA - cadastre

Foto/ Diapo.

Recull mostres

Tipus de mostra:

Població/ Terme municipal:

BARCELONA

Àrea arqueològica/ Jaciment

CARRER DE LA PALLA, NUM 27  
M.H.C.B. 074/06

UE

CODI

31

Zona/ àmbit

Sector

A

Definició

ESTRUCTURA: mur

Comp. geològica

Comp. orgànica

Comp. artificial

MORTER BLANC + TOTXOS

Posició

Dimensions

Orientació

N-S

Tamany

Consistència/ Compactació

Color

Orientació pendent

Màximes

Minimes

Cotes superiors

-

Potència

Igual a

Cobreix <sup>13</sup>

Farceix

Talla

Recolza

Es lliura

En contacte

Cobert per

Farcit per

Tallat per

Se li recolza <sup>29, 30</sup>

Se li lliura <sup>40, 41, 42</sup>

Observacions:

MUR DE TOTXO DE 15X30X5. PRESENTA UN APARELL A TRENCAJUNT I UN ACABAT ARREBOSSAT. EN AQUEST MUR S'OBRE L'ACCÉS A LA FINCA

Interpretació:

MUR DE LA FAÇANA PRINCIPAL (EST) QUE DÓNA AL CARRER DE LA PALLA

Datació

1860-1910

Criteri datació

DATAció ABSOLUTA - cadastre

Foto/ Diapo.

Recull mostres

Tipus de mostra:



<b>Població/ Terme municipal:</b>		<b>Àrea arqueològica/ Jaciment</b>		<b>UE</b>
<input type="text" value="BARCELONA"/>		<input type="text" value="CARRER DE LA PALLA, NUM 27"/> <input type="text" value="M.H.C.B. 074/06"/>		<input type="text" value="32"/>
<b>Zona/ àmbit</b>	<b>Sector</b>	<b>Definició</b>		
<input type="text" value="1/2"/>	<input type="text" value="B"/>	<input type="text" value="ESTRUCTURA: mur safareig"/>		

<b>Comp. geològica</b>	<b>Comp. orgànica</b>	<b>Comp. artificial</b>
<input type="text" value="PEDRES"/>	<input type="text"/>	<input type="text" value="MORTER BLANC + TOTXOS"/>
<b>Posició</b>	<b>Dimensions</b>	<b>Orientació</b>
<input type="text"/>	<input type="text"/>	<input type="text" value="E-O"/>
<b>Tamany</b>	<b>Consistència/ Compactació</b>	<b>Color</b>
<input type="text"/>	<input type="text"/>	<input type="text"/>

	<b>Màximes</b>	<b>Minimes</b>	<b>Orientació pendent</b> <input type="text"/>
<b>Cotes superiors</b>	<input type="text" value="11,14"/>	<input type="text" value="-"/>	<b>Potència</b> <input type="text"/>

<b>Igual a</b> <input type="text" value="33"/>	<b>En contacte</b>
<b>Cobreix</b>	<b>Cobert per</b>
<b>Farceix</b>	<b>Farcit per</b>
<b>Talla</b>	<b>Tallat per</b>
<b>Recolza</b> <input type="text" value="26"/>	<b>Se li recolza</b>
<b>Es lliura</b>	<b>Se li lliura</b> <input type="text" value="03, 04, 05, 09, 16, 34, 38"/>

<b>Observacions:</b>
MUR DE TOTXO DE 15X30X5 I PEDRA LLIGAT AMB UN MORTER BLANC MOLT DUR. PRESENTA UN APARELL A TRAVÉS. LLIGAT AL MUR UE 33

<b>Interpretació:</b>	
PARET NORD DEL SAFAREIG (SECTOR B2)	
<b>Datació</b> <input type="text" value="FINALS S.XIX - PRINCIPIS S.XX"/>	<b>Criteri datació</b> <input type="text" value="DATACIÓ RELATIVA -estratigrafia-"/>

<b>Foto/ Diapo.</b> <input type="text"/>	<input type="checkbox"/> <b>Recull mostres</b>	<b>Tipus de mostra:</b> <input type="text"/>
--	--	--

<b>Població/ Terme municipal:</b>		<b>Àrea arqueològica/ Jaciment</b>		<b>UE</b>
<input type="text" value="BARCELONA"/>		<input type="text" value="CARRER DE LA PALLA, NUM 27&lt;br/&gt;M.H.C.B. 074/06"/>		<input type="text" value="33"/>
<b>Zona/ àmbit</b>	<b>Sector</b>	<b>Definició</b>		
<input type="text"/>	<input type="text" value="B/C"/>	<input type="text" value="ESTRUCTURA: mur safareig"/>		

<b>Comp. geològica</b>	<b>Comp. orgànica</b>	<b>Comp. artificial</b>
<input type="text"/>	<input type="text"/>	<input type="text" value="MORTER BLANC + TOTXOS"/>
<b>Posició</b>	<b>Dimensions</b>	<b>Orientació</b>
<input type="text"/>	<input type="text"/>	<input type="text" value="N-S"/>
<b>Tamany</b>	<b>Consistència/ Compactació</b>	<b>Color</b>
<input type="text"/>	<input type="text"/>	<input type="text"/>

	<b>Màximes</b>	<b>Minimes</b>	<b>Orientació pendent</b> <input type="text"/>
<b>Cotes superiors</b>	<input type="text" value="11,14"/>	<input type="text" value="-"/>	<b>Potència</b> <input type="text"/>

<b>Igual a</b> <input type="text" value="32"/>	<b>En contacte</b>
<b>Cobreix</b>	<b>Cobert per</b>
<b>Farceix</b>	<b>Farcit per</b>
<b>Talla</b>	<b>Tallat per</b>
<b>Recolza</b> <input type="text" value="24"/>	<b>Se li recolza</b>
<b>Es lliura</b>	<b>Se li lliura</b> <input type="text" value="03, 04, 05, 09, 10, 16, 34, 38"/>

<b>Observacions:</b>
MUR DE TOTXO DE 15X30X5 cm. LLIGAT AMB UN MORTER BLANC MOLT DUR. PRESENTA UN APARELL A TRAVÉS. LLIGAT AL MUR UE 32

<b>Interpretació:</b>	
MUR OEST DEL SAFAREIG (SECTOR B2)	
<b>Datació</b> <input type="text" value="FINALS S.XIX - PRINCIPIS S.XX"/>	<b>Criteri datació</b> <input type="text" value="DATACIÓ RELATIVA -estratigrafia-"/>

<b>Foto/ Diapo.</b> <input type="text"/>	<input type="checkbox"/> <b>Recull mostres</b>	<b>Tipus de mostra:</b> <input type="text"/>
--	--	--

Població/ Terme municipal:

BARCELONA

Àrea arqueològica/ Jaciment

CARRER DE LA PALLA, NUM 27  
M.H.C.B. 074/06

UE

34

Zona/ àmbit

2

Sector

B

Definició

ESTRUCTURA: solera safareig

Comp. geològica

Comp. orgànica

Comp. artificial

MORTER BLANC + RAJOLES

Posició

Dimensions

Orientació

Tamany

Consistència/ Compactació

Color

Orientació pendent

Màximes

Minimes

Cotes superiors

10,31

-

Potència

Igual a

Cobreix <sup>38</sup>

Farceix

Talla

Recolza

Es lliura <sup>24, 26, 32, 33</sup>

En contacte

Cobert per

Farcit per

Tallat per

Se li recolza

Se li lliura

Observacions:

CAIRONS DE 25x25X2 cm. DISPOSATS EN ENRAJOLAT DE CAIXÓ

Interpretació:

SOLERA O PAVIMENT DEL SAFAREIG

Datació

FINALS S.XIX -  
PRINCIPIS S.XX

Criteri datació

Foto/ Diapo.

Recull mostres

Tipus de mostra:

<b>Població/ Terme municipal:</b>		<b>Àrea arqueològica/ Jaciment</b>		<b>UE</b>
<input type="text" value="BARCELONA"/>		<input type="text" value="CARRER DE LA PALLA, NUM 27"/> <input type="text" value="M.H.C.B. 074/06"/>		<input type="text" value="CODI"/> <input type="text" value="35"/>
<b>Zona/ àmbit</b>	<b>Sector</b>	<b>Definició</b>		
<input type="text" value="CALA A"/>	<input type="text" value="C"/>	<input type="text" value="ESTRUCTURA: fonamentació"/>		

<b>Comp. geològica</b>	<b>Comp. orgànica</b>	<b>Comp. artificial</b>
<input type="text" value="ARGILA, PEDRES"/>	<input type="text"/>	<input type="text" value="MORTER BLANC + TOTXOS"/>
<b>Posició</b>	<b>Dimensions</b>	<b>Orientació</b>
<input type="text"/>	<input type="text"/>	<input type="text" value="E-O"/>
<b>Tamany</b>	<b>Consistència/ Compactació</b>	<b>Color</b>
<input type="text"/>	<input type="text"/>	<input type="text"/>

	Màximes	Mínimes	<b>Orientació pendent</b> <input type="text"/>
<b>Cotes superiors</b>	<input type="text" value="-"/>		<b>Potència</b> <input type="text"/>

<b>Igual a</b>	<b>En contacte</b>
<b>Cobreix</b>	<b>Cobert per</b> <input type="text" value="20, 14, 16"/>
<b>Farceix</b>	<b>Farcit per</b>
<b>Talla</b>	<b>Tallat per</b>
<b>Recolza</b> <input type="text" value="36"/>	<b>Se li recolza</b>
<b>Es lliura</b>	<b>Se li lliura</b> <input type="text" value="43"/>

<b>Observacions:</b>
<input type="text" value="MUR DE PEDRA IRREGULAR I TOTXO LIGAT AMB ARGILA I MORTER BLANC DISGREGAT. COMPARABLE A UE 36"/>

<b>Interpretació:</b>	
<input type="text" value="BANQUETA DE FONAMENTACIÓ DEL MUR UE 20"/>	
<b>Datació</b> <input type="text" value="1860-1910"/>	<b>Criteri datació</b> <input type="text" value="DATACIÓ ABSOLUTA - cadastre"/>

<b>Foto/ Diapo.</b> <input type="text"/>	<input type="checkbox"/> <b>Recull mostres</b>	<b>Tipus de mostra:</b> <input type="text"/>
--	--	--

Població/ Terme municipal:

BARCELONA

Àrea arqueològica/ Jaciment

CARRER DE LA PALLA, NUM 27  
M.H.C.B. 074/06

UE

36

Zona/ àmbit

CALA A

Sector

C

Definició

ESTRUCTURA: riostra fonamentació

Comp. geològica

PEDRES

Comp. orgànica

Comp. artificial

ARGILA+TOTXOS

Posició

Dimensions

Orientació

N-S

Tamany

Consistència/ Compactació

Color

Orientació pendent

Màximes

Minimes

Cotes superiors

-

Potència

Igual a <sup>35</sup>

Cobreix

Farceix

Talla

Recolza

Es lliura

En contacte

Cobert per <sup>14, 16, 20, 23</sup>

Farcit per

Tallat per

Se li recolza <sup>35</sup>

Se li lliura <sup>43</sup>

Observacions:

MUR DE PEDRA IRREGULAR I ALGÚN TOTXO LIGAT AMB ARGILA

Interpretació:

RIOSTRA DE FONAMENTACIÓ DE LA FINCA

Datació 1860-1910

Criteri datació

DATACIÓ ABSOLUTA - cadastre

Foto/ Diapo.

Recull mostres

Tipus de mostra:

<b>Població/ Terme municipal:</b>		<b>Àrea arqueològica/ Jaciment</b>		<b>UE</b>
<input type="text" value="BARCELONA"/>		<input type="text" value="CARRER DE LA PALLA, NUM 27"/> <input type="text" value="M.H.C.B. 074/06"/>		<input type="text" value="37"/>
<b>Zona/ àmbit</b>	<b>Sector</b>	<b>Definició</b>		
<input type="text"/>	<input type="text" value="A/B/C"/>	<input type="text" value="ESTRAT: de colmatació"/>		

<b>Comp. geològica</b>	<b>Comp. orgànica</b>	<b>Comp. artificial</b>
<input type="text"/>	<input type="text" value="RESTES ORGÀNIQUES (presència alta)"/>	<input type="text"/>
<b>Posició</b>	<b>Dimensions</b>	<b>Orientació</b>
<input type="text"/>	<input type="text"/>	<input type="text"/>
<b>Tamany</b>	<b>Consistència/ Compactació</b>	<b>Color</b>
<input type="text"/>	<input type="text" value="SOLTA"/>	<input type="text" value="NEGRE"/>

		<b>Orientació pendent</b> <input type="text" value="E-O"/>
	Màximes	Minimes
<b>Cotes superiors</b>	<input type="text" value="-"/>	
		<b>Potència</b> <input type="text"/>

<b>Igual a</b>	<b>En contacte</b>
<b>Cobreix</b>	<b>Cobert per</b> <sup>12, 13</sup>
<b>Farceix</b> <sup>14</sup>	<b>Farcit per</b>
<b>Talla</b>	<b>Tallat per</b>
<b>Recolza</b>	<b>Se li recolza</b>
<b>Es lliura</b>	<b>Se li lliura</b>

<b>Observacions:</b>
SEGUEIX EL PENDENT EN DIRECCIÓ A L'EXTERIOR DE L'EDIFICI (EST). NO COLMATA DEL TOT LA CLAVEGUERA 2 (UE 14), JA QUE HA ESTAT EN FUNCIONAMENT FINS A L'INICI DE L'EXCAVACIÓ.

<b>Interpretació:</b>	
FARCIMENT DE LA CLAVEGUERA 2 (UE 14)	
<b>Datació</b> <input type="text" value="S.XXI"/>	<b>Criteri datació</b> <input type="text" value="DATACIÓ RELATIVA -estratigrafia-"/>

<b>Foto/ Diapo.</b> <input type="text"/>	<input type="checkbox"/> <b>Recull mostres</b>	<b>Tipus de mostra:</b> <input type="text"/>
--	--	--

Població/ Terme municipal:

BARCELONA

Àrea arqueològica/ Jaciment

CARRER DE LA PALLA, NUM 27  
M.H.C.B. 074/06

UE

CODI 38

Zona/ àmbit

2

Sector

B

Definició

ESTRUCTURA: fonamentació safareig

Comp. geològica

Comp. orgànica

Comp. artificial

MORTER BLANC + TOTXOS

Posició

Dimensions

Orientació

Tamany

Consistència/ Compactació

Color

Orientació pendent

Cotes superiors

Màximes

10,29

Minimes

-

Potència

Igual a

Cobreix

Farceix

Talla

Recolza

Es lliura 24, 26, 32, 33

En contacte

Cobert per 34

Farcit per

Tallat per

Se li recolza

Se li lliura

Observacions:

TOTXO DE 15X30X5cm.

Interpretació:

PREPARACIÓ MASSISSA DEL PAVIMENT (UE34) DEL SAFAREIG

Datació

1860-1910

Criteri datació

dATACIÓ ABSOLUTA - cadastre

Foto/ Diapo.

Recull mostres

Tipus de mostra:

<b>Població/ Terme municipal:</b>		<b>Àrea arqueològica/ Jaciment</b>		<b>UE</b>
<input type="text" value="BARCELONA"/>		<input type="text" value="CARRER DE LA PALLA, NUM 27"/> <input type="text" value="M.H.C.B. 074/06"/>		<input type="text" value="CODI"/> <input type="text" value="39"/>
<b>Zona/ àmbit</b>	<b>Sector</b>	<b>Definició</b>		
<input type="text"/>	<input type="text" value="A"/>	<input type="text" value="ESTRUCTURA: escala"/>		

<b>Comp. geològica</b>	<b>Comp. orgànica</b>	<b>Comp. artificial</b>
<input type="text" value="PEDRES"/>	<input type="text"/>	<input type="text" value="MORTER BLANC"/>
<b>Posició</b>	<b>Dimensions</b>	<b>Orientació</b>
<input type="text"/>	<input type="text"/>	<input type="text"/>
<b>Tamany</b>	<b>Consistència/ Compactació</b>	<b>Color</b>
<input type="text"/>	<input type="text"/>	<input type="text"/>

		<b>Orientació pendent</b>	<input type="text"/>
	Màximes	Minimes	
<b>Cotes superiors</b>	<input type="text"/>	-	<input type="text"/>
			<b>Potència</b>
			<input type="text"/>

<b>Igual a</b>	<b>En contacte</b>
<b>Cobreix</b>	<b>Cobert per</b>
<b>Farceix</b>	<b>Farcit per</b>
<b>Talla</b>	<b>Tallat per</b>
<b>Recolza</b> <sup>29</sup>	<b>Se li recolza</b> <sup>28</sup>
<b>Es lliura</b>	<b>Se li lliura</b> <sup>40, 41, 42</sup>

<b>Observacions:</b>
CARREUS DE PEDRA LIGATS AMB MORTER BLANC

<b>Interpretació:</b>			
ESCALA D'ACCÉS ALS PISOS SUPERIORS DE LA FINCA			
<b>Datació</b>	<input type="text" value="1860-1910"/>	<b>Criteri datació</b>	<input type="text" value="DATACIÓ ABSOLUTA -cadastre"/>

<b>Foto/ Diapo.</b>	<input type="text"/>	<input type="checkbox"/> <b>Recull mostres</b>	<b>Tipus de mostra:</b>	<input type="text"/>
---------------------	----------------------	--	-------------------------	----------------------



Població/ Terme municipal:

BARCELONA

Àrea arqueològica/ Jaciment

CARRER DE LA PALLA, NUM 27  
M.H.C.B. 074/06

UE

40

Zona/ àmbit

Sector

A

Definició

NIVELL D'ÚS: paviment

Comp. geològica

Comp. orgànica

Comp. artificial

MORTER GRIS + RAJOLES

Posició

Dimensions

Orientació

Tamany

Consistència/ Compactació

Color

Orientació pendent

Cotes superiors

Màximes

Minimes

10,38

-

Potència

0,01

Igual a

Cobreix 41

Farceix

Talla

Recolza

Es lliura 03, 29, 30, 31, 39

En contacte

Cobert per

Farcit per

Tallat per

Se li recolza

Se li lliura

Observacions:

RAJOLES HEXAGONALS DISPOSADES EN SISAVAT

Interpretació:

PAVIMENT ACTUAL DEL VESTÍBUL (SECTOR A)

Datació

S.XX

Criteri datació

DATACIÓ RELATIVA -estratigrafia-

Foto/ Diapo.

Recull mostres

Tipus de mostra:

Població/ Terme municipal:

BARCELONA

Àrea arqueològica/ Jaciment

CARRER DE LA PALLA, NUM 27  
M.H.C.B. 074/06

UE

CODI 41

Zona/ àmbit

Sector

A

Definició

ESTRAT: de preparació

Comp. geològica

Comp. orgànica

Comp. artificial

MORTER GRIS

Posició

Dimensions

Orientació

Tamany

Consistència/ Compactació

COMPACTACIÓ ALTA

Color

GRIS

Orientació pendent

Cotes superiors

Màximes

Minimes

10,37

-

Potència

5-7cm

Igual a

Cobreix 13, 42

Farceix

Talla

Recolza

Es lliura 03, 04, 29, 30, 31, 39

En contacte

Cobert per 40

Farcit per

Tallat per

Se li recolza

Se li lliura

Observacions:

Interpretació:

PREPARACIÓ DEL PAVIMENT UE 40

Datació

S.XX

Criteri datació

DATAció RELATIVA -estratigrafia-

Foto/ Diapo.

Recull mostres

Tipus de mostra:

<b>Població/ Terme municipal:</b>		<b>Àrea arqueològica/ Jaciment</b>		<b>UE</b>
BARCELONA		CARRER DE LA PALLA, NUM 27 M.H.C.B. 074/06		CODI 42
<b>Zona/ àmbit</b>	<b>Sector</b>	<b>Definició</b>		
	A	ESTRAT: de colmatació		

<b>Comp. geològica</b>	<b>Comp. orgànica</b>	<b>Comp. artificial</b>
SORRA		MORTER BLANC+MATERIAL DE CONSTRUCCIÓ
<b>Posició</b>	<b>Dimensions</b>	<b>Orientació</b>
<b>Tamany</b>	<b>Consistència/ Compactació</b>	<b>Color</b>
	SOLTA	MARRÓ CLAR - OCRE

	Màximes	Minimes	<b>Orientació pendent</b>
<b>Cotes superiors</b>	10,32	-	
			<b>Potència</b>

<b>Igual a</b>	<b>En contacte</b>
Cobreix 16	Cobert per 41, 39
Farceix	Farcit per
Talla	Tallat per
Recolza	Se li recolza
Es lliura 13, 14, 29, 31	Se li lliura

<b>Observacions:</b>

<b>Interpretació:</b>	
ESTRAT DE REBLIMENT PER ANIVELLAR EL TERRENY PER TAL DE COL-LOCAR EL PAVIMENT UE 40	
<b>Datació</b> S.XX	<b>Criteri datació</b> DATACIÓ RELATIVA -estratigrafia-

<b>Foto/ Diapo.</b>	<input type="checkbox"/> <b>Recull mostres</b>	<b>Tipus de mostra:</b>

Població/ Terme municipal:

BARCELONA

Àrea arqueològica/ Jaciment

CARRER DE LA PALLA, NUM 27  
M.H.C.B. 074/06

UE

CODI 43

Zona/ àmbit

CALA A

Sector

C

Definició

ESTRAT

Comp. geològica

ARGILA

Comp. orgànica

RESTES ORGÀNIQUES  
(presència alta)

Comp. artificial

RESTES DE MATERIAL CONSTRUCTIU

Posició

Dimensions

Orientació

Tamany

Consistència/ Compactació

COMPACTACIÓ MITJA

Color

MARRÓ-NEGRE

Orientació pendent

Màximes

Minimes

Cotes superiors

Potència

Igual a

Cobreix

Farceix

Talla

Recolza

Es lliura 35, 36

En contacte

Cobert per 08, 14, 15, 16, 17

Farcit per

Tallat per

Se li recolza

Se li lliura

Observacions:

PATEIX LES FILTRACIONS DE LES CLAVEGUERES I DE LA FOSSA SÈPTICA

Interpretació:

ESTRAT DE REBLIMENT DE LES ESTRUCTURES DE FONAMENTACIÓ DE LA FINCA

Datació

1860-1910

Criteri datació

DATAció ABSOLUTA - cadastre, ceràmica

Foto/ Diapo.

Recull mostres

Tipus de mostra:

<b>Població/ Terme municipal:</b>		<b>Àrea arqueològica/ Jaciment</b>		<b>UE</b>
<input type="text" value="BARCELONA"/>		<input type="text" value="CARRER DE LA PALLA, NUM 27"/> <small>M.H.C.B. 074/06</small>		<input type="text" value="CODI"/> <b>44</b>
<b>Zona/ àmbit</b>	<b>Sector</b>	<b>Definició</b>		
<input type="text"/>	<input type="text" value="C"/>	<input type="text" value="NEGATIVA: rasa"/>		

<b>Comp. geològica</b>	<b>Comp. orgànica</b>	<b>Comp. artificial</b>
<input type="text"/>	<input type="text"/>	<input type="text"/>
<b>Posició</b>	<b>Dimensions</b>	<b>Orientació</b>
<input type="text"/>	<input type="text"/>	<input type="text"/>
<b>Tamany</b>	<b>Consistència/ Compactació</b>	<b>Color</b>
<input type="text"/>	<input type="text"/>	<input type="text"/>

	<b>Màximes</b>	<b>Minimes</b>	<b>Orientació pendent</b> <input type="text"/>
<b>Cotes superiors</b>	<input type="text" value="-"/>		<b>Potència</b> <input type="text"/>

<b>Igual a</b>	<b>En contacte</b>
<b>Cobreix</b>	<b>Cobert per</b> <input type="text" value="09, 19"/>
<b>Farceix</b>	<b>Farcit per</b> <input type="text" value="14, 45"/>
<b>Talla</b> <input type="text" value="46, 48, 49, 53, 54, 55"/>	<b>Tallat per</b>
<b>Recolza</b>	<b>Se li recolza</b>
<b>Es lliura</b>	<b>Se li lliura</b>

<b>Observacions:</b>
NOMÉS APAREIX ALLÍ ON TALLA LES RESTES DE LA COBERTA (UE46), LA RESTA DE LA CLAVEGUERA NO TÉ RASA. ÉS UNA RASA MOLT ESTRETA (D'UNS 3-4 cm.)

<b>Interpretació:</b>	
RASA DE LA CLAVEGUERA 2 (UE14)	
<b>Datació</b> <input type="text"/>	<b>Criteri datació</b> <input type="text"/>

<b>Foto/ Diapo.</b> <input type="text"/>	<input type="checkbox"/> <b>Recull mostres</b>	<b>Tipus de mostra:</b> <input type="text"/>
--	--	--

<b>Població/ Terme municipal:</b>		<b>Àrea arqueològica/ Jaciment</b>		<b>UE</b>
BARCELONA		CARRER DE LA PALLA, NUM 27 M.H.C.B. 074/06		CODI 45
<b>Zona/ àmbit</b>	<b>Sector</b>	<b>Definició</b>		
	C	ESTRAT: de colmatació		

<b>Comp. geològica</b>	<b>Comp. orgànica</b>	<b>Comp. artificial</b>
SORRA	RESTES ORGÀNIQUES <i>(presència alta)</i>	RESTES DE MATERIAL CONSTRUCTIU
<b>Posició</b>	<b>Dimensions</b>	<b>Orientació</b>
<b>Tamany</b>	<b>Consistència/ Compactació</b>	<b>Color</b>
	SOLTA	MARRÓ-NEGRE

		<b>Orientació pendent</b>	
	Màximes	Minimes	
<b>Cotes superiors</b>		-	
		<b>Potència</b>	

<b>Igual a</b>	<b>En contacte</b>
Cobreix	Cobert per 09, 19
Farceix 44	Farcit per
Talla	Tallat per
Recolza	Se li recolza
Es lliura 14	Se li lliura

<b>Observacions:</b>

<b>Interpretació:</b>	
FARCIMENT DE LA RASA UE 44	
<b>Datació</b> FINALS S.XIX- PRINCIPIS S.XX	<b>Criteri datació</b> DATACIÓ RELATIVA -estratigrafia-

<b>Foto/ Diapo.</b>	<input type="checkbox"/> <b>Recull mostres</b>	<b>Tipus de mostra:</b>

<b>Població/ Terme municipal:</b>		<b>Àrea arqueològica/ Jaciment</b>		<b>UE</b>
<input type="text" value="BARCELONA"/>		<input type="text" value="CARRER DE LA PALLA, NUM 27"/> <input type="text" value="M.H.C.B. 074/06"/>		<input type="text" value="CODI"/> <input type="text" value="46"/>
<b>Zona/ àmbit</b>	<b>Sector</b>	<b>Definició</b>		
<input type="text"/>	<input type="text" value="C"/>	<input type="text" value="ESTRUCTURA:coberta"/>		

<b>Comp. geològica</b>	<b>Comp. orgànica</b>	<b>Comp. artificial</b>
<input type="text"/>	<input type="text"/>	<input type="text" value="ARGILA + TOTXOS"/>
<b>Posició</b>	<b>Dimensions</b>	<b>Orientació</b>
<input type="text"/>	<input type="text"/>	<input type="text"/>
<b>Tamany</b>	<b>Consistència/ Compactació</b>	<b>Color</b>
<input type="text"/>	<input type="text"/>	<input type="text"/>

		<b>Orientació pendent</b>	<input type="text"/>
	<b>Màximes</b>	<b>Minimes</b>	
<b>Cotes superiors</b>	<input type="text"/>	-	<input type="text"/>
			<b>Potència</b>
			<input type="text"/>

<b>Igual a</b>	<b>En contacte</b>
<b>Cobreix</b> <input type="text" value="55"/>	<b>Cobert per</b> <input type="text" value="09, 19, 54"/>
<b>Farceix</b>	<b>Farcit per</b>
<b>Talla</b>	<b>Tallat per</b> <input type="text" value="18, 44, 47"/>
<b>Recolza</b> <input type="text" value="22"/>	<b>Se li recolza</b>
<b>Es lliura</b>	<b>Se li lliura</b>

<b>Observacions:</b>
VOLTA A PLEC DE LLIBRE DE TOTXO DE 15X30X5 LIGAT AMB ARGILA. ESTÀ MOLT MALMESA A CAUSA DE LA CONSTRUCCIÓ DE LES CLAVEGUERES. ORIGINÀRIAMENT DEURIA COBRIR GRAN PART DEL SECTOR C JA QUE EN TROBEM RESTES ADOSSADES AL LLARG DEL MUR UE 22.

<b>Interpretació:</b>	
COBERTA DE VOLTA QUE FORMARIA PART D'UNA FOSSA SÈPTICA	
<b>Datació</b> <input type="text" value="SEGONA MEITAT S XIX"/>	<b>Criteri datació</b> <input type="text" value="DATACIÓ RELATIVA -estratigrafia-"/>

<b>Foto/ Diapo.</b> <input type="text"/>	<input type="checkbox"/> <b>Recull mostres</b>	<b>Tipus de mostra:</b> <input type="text"/>
--	--	--

Població/ Terme municipal:

BARCELONA

Àrea arqueològica/ Jaciment

CARRER DE LA PALLA, NUM 27  
M.H.C.B. 074/06

UE

CODI

47

Zona/ àmbit

Sector

C

Definició

NEGATIVA

Comp. geològica

Comp. orgànica

Comp. artificial

Posició

Dimensions

Orientació

Tamany

Consistència/ Compactació

Color

Orientació pendent

Màximes

Minimes

Cotes superiors

-

Potència

Igual a

Cobreix

Farceix

Talla 46, 54, 55

Recolza

Es lliura

En contacte

Cobert per 09, 19

Farcit per 09, 19, 16

Tallat per

Se li recolza

Se li lliura

Observacions:

Interpretació:

RETALL A LA COBERTA DE VOLTA (UE 46) PROBABLEMENT EFECTUAT QUAN S'AMORTITZA LA FOSSA I ES REBAIXA GRAN PART DEL TERRENY PER A CONSTRUIR EL CLAVEGUERAM.

Datació

FINALS S.XIX-  
PRINCIPIS S.XX

Criteri datació

DATACIÓ RELATIVA -estratigrafia-

Foto/ Diapo.

Recull mostres

Tipus de mostra:



Població/ Terme municipal:

BARCELONA

Àrea arqueològica/ Jaciment

CARRER DE LA PALLA, NUM 27  
M.H.C.B. 074/06

UE

CODI 48

Zona/ àmbit

3

Sector

B

Definició

NEGATIVA: rasa

Comp. geològica

Comp. orgànica

Comp. artificial

Posició

Dimensions

Orientació

Tamany

Consistència/ Compactació

Color

Orientació pendent

Màximes

Minimes

Cotes superiors

Potència

Igual a

Cobreix

Farceix

Talla 52

Recolza

Es lliura

En contacte

Cobert per 51

Farcit per 27, 49

Tallat per 44

Se li recolza

Se li lliura

Observacions:

NOMÉS ES DOCUMENTA EN SECCIÓ JA QUE LA ZONA NO QUEDA AFECTADA

Interpretació:

RASA DEL MUR UE 27

Datació

1860-1910

Criteri datació

DATAció ABSOLUTA -cadastre

Foto/ Diapo.

Recull mostres

Tipus de mostra:

Població/ Terme municipal:

BARCELONA

Àrea arqueològica/ Jaciment

CARRER DE LA PALLA, NUM 27  
M.H.C.B. 074/06

UE

CODI

49

Zona/ àmbit

3

Sector

B

Definició

ESTRAT: de colmatació

Comp. geològica

ARGILA

Comp. orgànica

Comp. artificial

RESTES DE MATERIAL CONSTRUCTIU

Posició

Dimensions

Orientació

Tamany

Consistència/ Compactació

Color

COMPACTACIÓ MITJA

MARRÓ-VERMELLÓS

Orientació pendent

Màximes

Minimes

Cotes superiors

-

Potència

Igual a

En contacte

Cobreix

Cobert per 51

Farceix 48

Farcit per

Talla

Tallat per 44

Recolza

Se li recolza

Es lliura 27

Se li lliura

Observacions:

NOMÉS ES DOCUMENTA EN SECCIÓ JA QUE LA ZONA NO QUEDA AFECTADA

Interpretació:

FARCIMENT DE LA RASA UE 48

Datació

1960-1910

Criteri datació

DATACIÓ ABSOLUTA -cadastre

Foto/ Diapo.

Recull mostres

Tipus de mostra:

<b>Població/ Terme municipal:</b>		<b>Àrea arqueològica/ Jaciment</b>		<b>UE</b>
BARCELONA		CARRER DE LA PALLA, NUM 27 M.H.C.B. 074/06		CODI 50
<b>Zona/ àmbit</b>	<b>Sector</b>	<b>Definició</b>		
3	B	NIVELL D'ÚS: paviment		

<b>Comp. geològica</b>	<b>Comp. orgànica</b>	<b>Comp. artificial</b>
		FORMIGÓ
<b>Posició</b>	<b>Dimensions</b>	<b>Orientació</b>
<b>Tamany</b>	<b>Consistència/ Compactació</b>	<b>Color</b>
	COMPACTACIÓ ALTA	GRIS

		<b>Orientació pendent</b>	
	Màximes	Minimes	
<b>Cotes superiors</b>		-	
		<b>Potència</b>	

<b>Igual a</b>	<b>En contacte</b>
Cobreix 51	Cobert per
Farceix	Farcit per
Talla	Tallat per
Recolza	Se li recolza
Es lliura 03, 24, 26, 27	Se li lliura

<b>Observacions:</b>
PAVIMENT DE FORMIGÓ AMB UN ACABAT LLIS. COMPARABLE A UE 01. NOMÉS ES DOCUMENTA EN SECCIÓ JA QUE LA ZONA NO QUEDA AFECTADA

<b>Interpretació:</b>	
PAVIMENT ACTUAL DEL PASSADÍS (SECTOR B3)	
<b>Datació</b> SEGONA MEITAT S. XX	<b>Criteri datació</b> DATACIÓ RELATIVA -estratigrafia-

<b>Foto/ Diapo.</b>	<input type="checkbox"/> Recull mostres	<b>Tipus de mostra:</b>

<b>Població/ Terme municipal:</b>		<b>Àrea arqueològica/ Jaciment</b>		<b>UE</b>
BARCELONA		CARRER DE LA PALLA, NUM 27 M.H.C.B. 074/06		CODI 51
<b>Zona/ àmbit</b>	<b>Sector</b>	<b>Definició</b>		
3	B	ESTRAT: de preparació		

<b>Comp. geològica</b>	<b>Comp. orgànica</b>	<b>Comp. artificial</b>
		RUNA
<b>Posició</b>	<b>Dimensions</b>	<b>Orientació</b>
<b>Tamany</b>	<b>Consistència/ Compactació</b>	<b>Color</b>
	SOLTA	MARRÓ CLAR-GRIS

		<b>Orientació pendent</b>	
	Màximes	Minimes	
<b>Cotes superiors</b>		-	
		<b>Potència</b>	

<b>Igual a</b>	<b>En contacte</b>
<b>Cobreix</b> 48, 49, 52, 53	<b>Cobert per</b> 50
<b>Farceix</b>	<b>Farcit per</b>
<b>Talla</b>	<b>Tallat per</b>
<b>Recolza</b>	<b>Se li recolza</b>
<b>Es lliura</b> 04, 16, 24, 26, 27	<b>Se li lliura</b>

<b>Observacions:</b>
NOMÉS ES DOCUMENTA EN SECCIÓ JA QUE LA ZONA NO QUEDA AFECTADA

<b>Interpretació:</b>	
PREPARACIÓ D'ANIVELLAMENT PER A CONSTRUÏR EL PAVIMENT UE 50	
<b>Datació</b> SEGONA MEITAT S. XX	<b>Criteri datació</b> DATACIÓ RELATIVA -estratigrafia-

<b>Foto/ Diapo.</b>	<input type="checkbox"/> <b>Recull mostres</b>	<b>Tipus de mostra:</b>

Població/ Terme municipal:

BARCELONA

Àrea arqueològica/ Jaciment

CARRER DE LA PALLA, NUM 27  
M.H.C.B. 074/06

UE

CODI

52

Zona/ àmbit

3

Sector

B

Definició

ESTRUCTURA: indeterminada

Comp. geològica

ARGILA, PEDRES

Comp. orgànica

Comp. artificial

Posició

Dimensions

Orientació

Tamany

Consistència/ Compactació

Color

Orientació pendent

Màximes

Minimes

Cotes superiors

-

Potència

Igual a

Cobreix

Farceix

Talla

Recolza

Es lliura

En contacte

Cobert per 51

Farcit per

Tallat per 48, 53

Se li recolza

Se li lliura 16

Observacions:

ESTRUCTURA DE PEDRA QUE EN EL MOMENT DE CONSTRUÏR LA FINCA QUEDA MOLT MALMESA PEL QUE NOMÉS SE'N CONSERVA UNA PETITA PART A MÉS, NOMÉS ES DOCUMENTA EN SECCIÓ JA QUE LA ZONA NO QUEDA AFECTADA

Interpretació:

SEGURAMENT ES TRACTA DEL MUR O ESTRUCTURA MÉS ANTIC DOCUMENTAT

Datació

Criteri datació

Foto/ Diapo.

Recull mostres

Tipus de mostra:

Població/ Terme municipal:

BARCELONA

Àrea arqueològica/ Jaciment

CARRER DE LA PALLA, NUM 27  
M.H.C.B. 074/06

UE

53

Zona/ àmbit

3

Sector

B

Definició

NEGATIVA: rasa

Comp. geològica

Comp. orgànica

Comp. artificial

Posició

Dimensions

Orientació

Tamany

Consistència/ Compactació

Color

Orientació pendent

Màximes

Minimes

Cotes superiors

Potència

Igual a

Cobreix

Farceix

Talla 52

Recolza

Es lliura

En contacte

Cobert per 51

Farcit per 26

Tallat per 44

Se li recolza

Se li lliura

Observacions:

NOMÉS ES DOCUMENTA EN SECCIÓ JA QUE LA ZONA NO QUEDA AFECTADA

Interpretació:

RASA DEL MUR UE 26

Datació

1860-1910

Criteri datació

DATAció ABSOLUTA -cadastre

Foto/ Diapo.

Recull mostres

Tipus de mostra:

Població/ Terme municipal:

BARCELONA

Àrea arqueològica/ Jaciment

CARRER DE LA PALLA, NUM 27  
M.H.C.B. 074/06

UE

CODI

54

Zona/ àmbit

Sector

Definició

ESTRAT: de preparació

Comp. geològica

Comp. orgànica

Comp. artificial

MORTER BLANC + RESTES DE MATERIAL  
CONSTRUCTIU

Posició

Dimensions

Orientació

Tamany

Consistència/ Compactació

Color

Orientació pendent

Màximes

Minimes

Cotes superiors

Potència

Igual a

Cobreix <sup>46</sup>

Farceix

Talla

Recolza

Es lliura

En contacte

Cobert per <sup>09</sup>

Farcit per

Tallat per <sup>18, 44, 47</sup>

Se li recolza

Se li lliura

Observacions:

Interpretació:

CARCANYOL DE LA VOLTA UE 46, UTILITZAT PER A ANIVELLAR L'ESTRUCTURA PER TAL DE PODER PAVIMENTAR A SOBRE

Datació

1860-1910

Criteri datació

DATACIÓ ABSOLUTA -cadastre

Foto/ Diapo.

Recull mostres

Tipus de mostra:

Població/ Terme municipal:

BARCELONA

Àrea arqueològica/ Jaciment

CARRER DE LA PALLA, NUM 27  
M.H.C.B. 074/06

UE

CODI

55

Zona/ àmbit

Sector

C

Definició

ESTRAT: de colmatació

Comp. geològica

Comp. orgànica

RESTES ORGÀNIQUES  
(presència alta)

Comp. artificial

Posició

Dimensions

Orientació

Tamany

Consistència/ Compactació

COMPACTACIÓ MITJA

Color

NEGRE

Orientació pendent

Màximes

Minimes

Cotes superiors

-

Potència

Igual a

Cobreix

Farceix

Talla

Recolza

Es lliura

En contacte

Cobert per 46

Farcit per

Tallat per 18, 44, 47

Se li recolza

Se li lliura

Observacions:

NO S'EXCAVA.

Interpretació:

RESTES DEL FARCIMENT DE LA FOSSA SÈPTICA SOTA LA SEVA COBERTA (UE 46)

Datació

FINALS S.XIX

Criteri datació

DATACIÓ RELATIVA -estratigrafia-

Foto/ Diapo.

Recull mostres

Tipus de mostra:



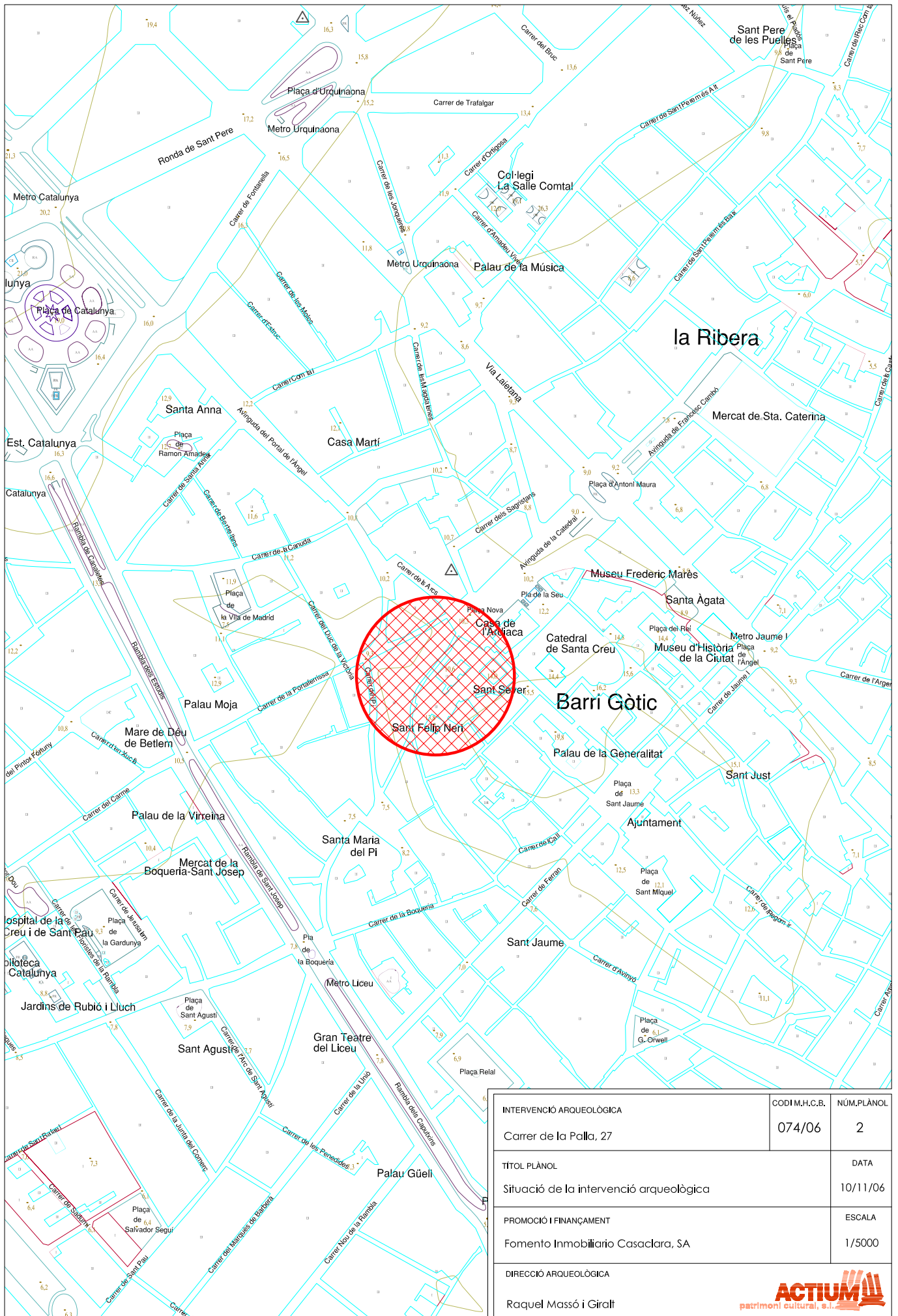
**ANNEX 5: DOCUMENTACIÓ PLANIMÈTRICA**






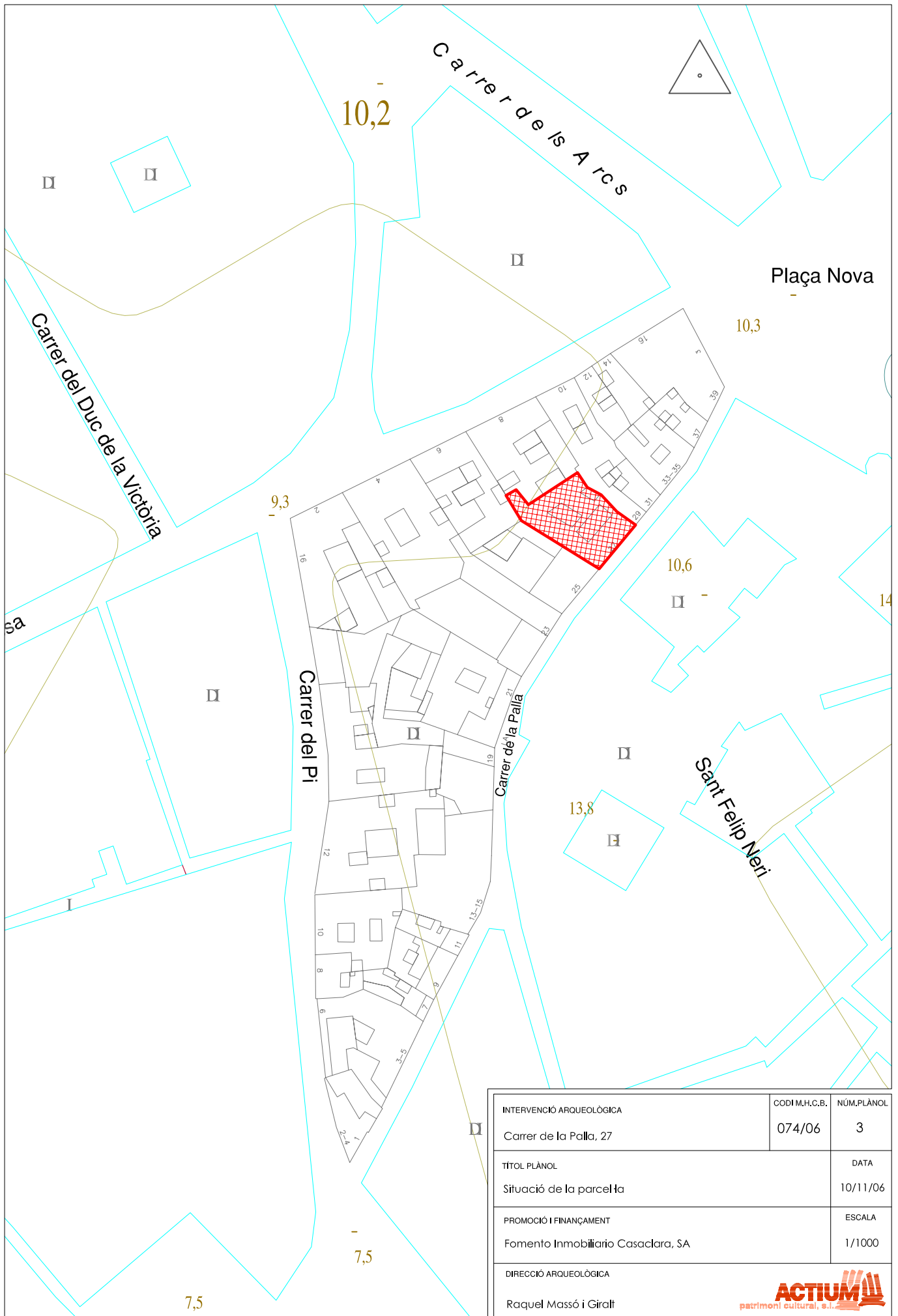
PLÀNOL 1: SITUACIÓ DE LA INTERVENCIÓ ARQUEOLÒGICA



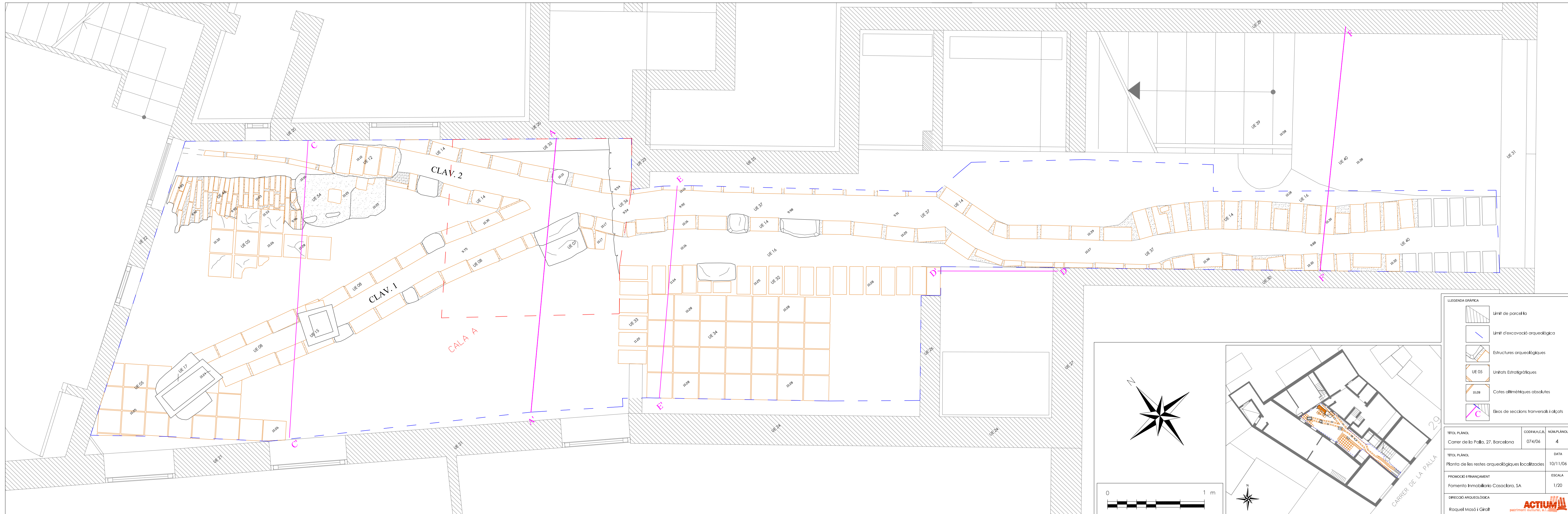


INTERVENCIÓ ARQUEOLÒGICA	CODI M.H.C.B.	NÚM. PLÀNOL
Carrer de la Pallà, 27	074/06	2
TÍTOL PLÀNOL	DATA	
Situació de la intervenció arqueològica	10/11/06	
PROMOCIÓ I FINANÇAMENT	ESCALA	
Fomento Inmobiliario Casaclara, SA	1/5000	
DIRECCIÓ ARQUEOLÒGICA		
Raquel Massó i Giral		





INTERVENCIÓ ARQUEOLÒGICA	CODI M.H.C.B.	NÚM. PLÀNOL
Carrer de la Palla, 27	074/06	3
TÍTOL PLÀNOL	DATA	
Situació de la parcel·la	10/11/06	
PROMOCIÓ I FINANÇAMENT	ESCALA	
Fomento Inmobiliario Casaclara, SA	1/1000	
DIRECCIÓ ARQUEOLÒGICA		
Raquel Massó i Giral		



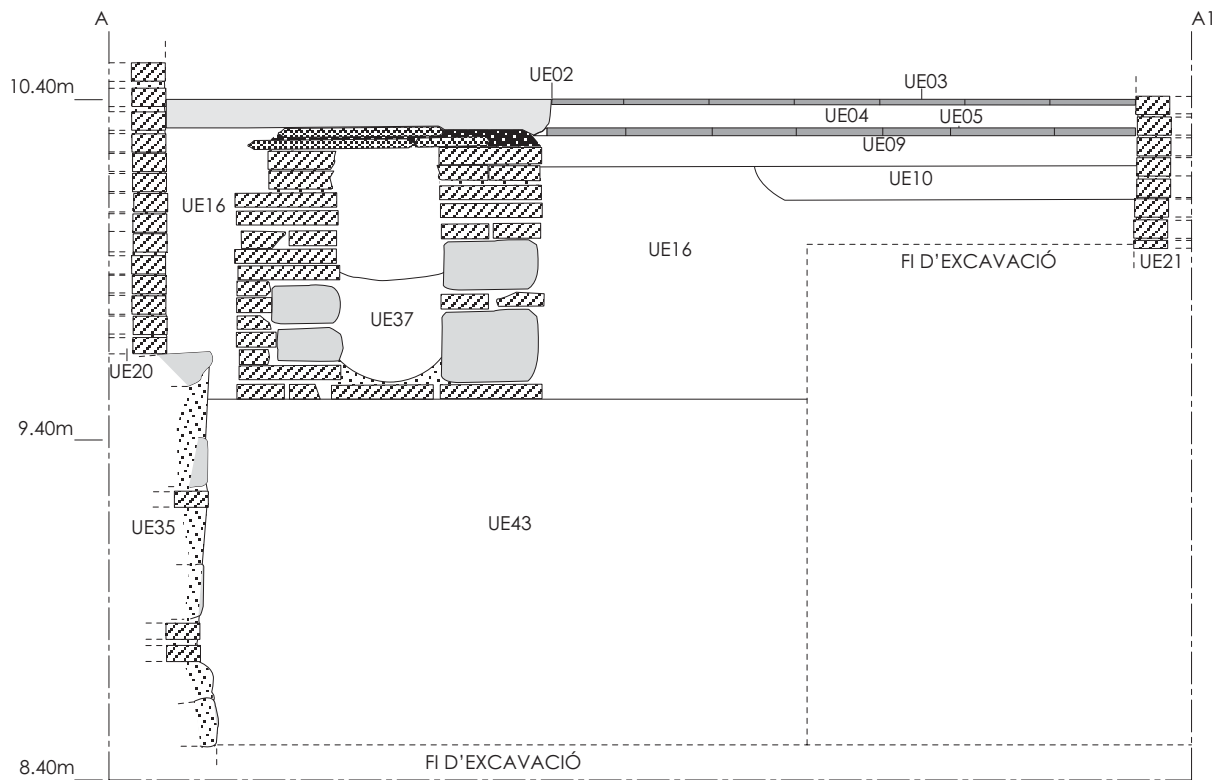
**LEGENDA GRAFICA**

- Límit de parcel·la
- Límit d'excavació arqueològica
- Estructures arqueològiques
- Unitats Estratigràfiques
- Cotes altimètriques absolutes
- Eixos de seccions transversals i alçats

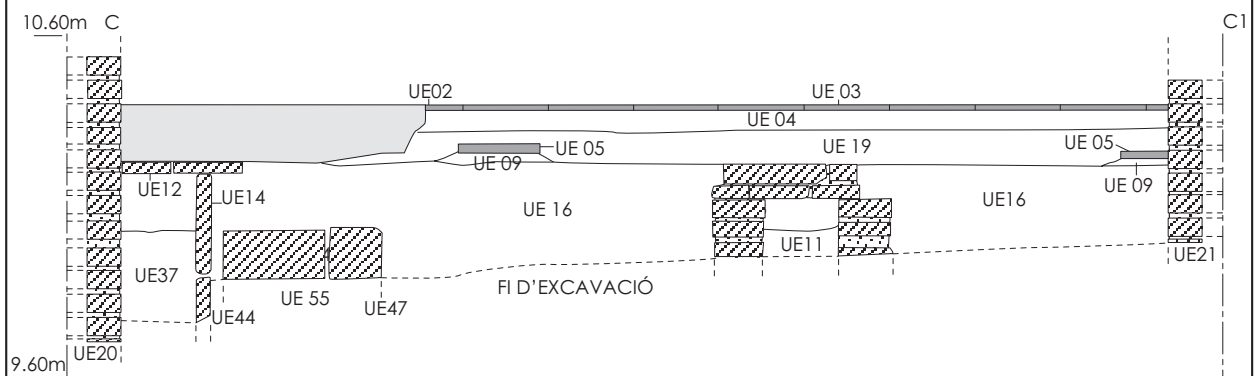
TÍTOL PLÀNOL Carrer de la Pallà, 27, Barcelona	CODI M.H.C.B. 074/06	NUM. PLÀNOL 4
TÍTOL PLÀNOL Planta de les restes arqueològiques localitzades	DATA 10/11/06	
PROMOCIÓ I FINANÇAMENT Fomento Inmobiliario Casaclara, SA	ESCALA 1/20	
DIRECCIÓ ARQUEOLÒGICA Raquel Masó i Giralt		



SECCIÓ A-A1



SECCIÓ C-C1



	PAVIMENT DE FORMIGÓ		MAÓ MASSÍS
	PAVIMENT DE CAIRONS		PEDRA
	PAVIMENT DE RAJOLS		MORTER BLANC
	ENCADELLAT		MORTER GRIS

INTERVENCIÓ: CARRER DE LA PALLA, 27

ANY: 2006    MUNICIPI: BARCELONA    COMARCA: EL BARCELONÈS    CODI M.H.C.B.: 074/06

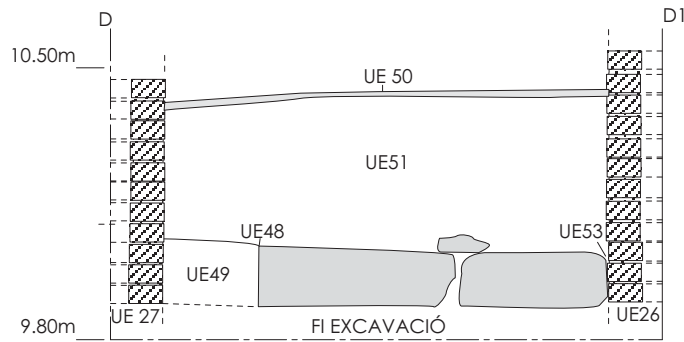
DIRECCIÓ TÈCNICA: RAQUEL MASÓ i GIRALT

TÍTOL PLÀNOL: SECCIONS A-A1 i C-C1

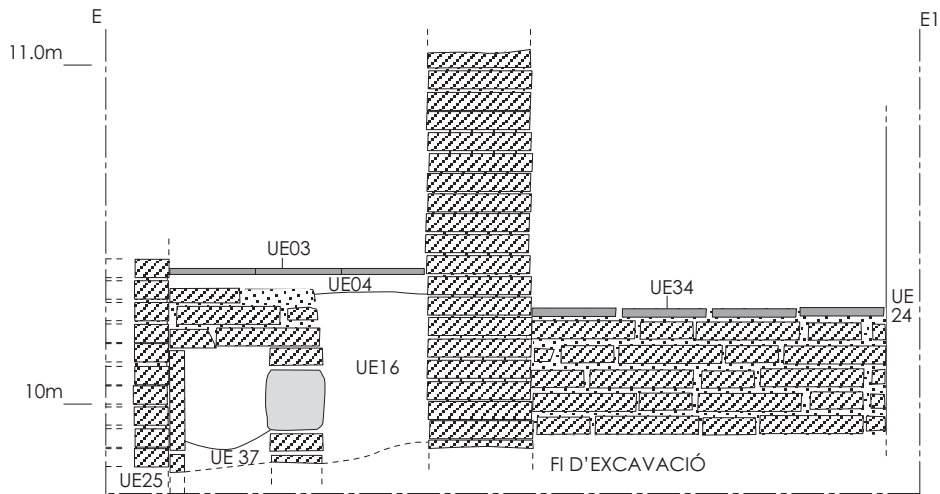
Nº PLÀNOL: 5




SECCIÓ D-D1



SECCIÓ E-E1



SECCIÓ F-F1



	PAVIMENT DE FORMIGÓ		MAÓ MASSÍS
	PAVIMENT DE CAIRONS		PEDRA
	PAVIMENT DE RAJOLS		MORTER BLANC
	ENCADELLAT		MORTER GRIS

INTERVENCIÓ: CARRER DE LA PALLA, 27

ANY: 2006    MUNICIPI: BARCELONA    COMARCA: EL BARCELONÈS    CODI M.H.C.B.: 074/06

DIRECCIÓ TÈCNICA: RAQUEL MASÓ i GIRALT

TÍTOL PLÀNOL: SECCIONS D-D1, E-E1 i F-F1

Nº PLÀNOL: 6



**ACTIUM**  
patrimoni cultural, s.l.